



# ΕΦΗΜΕΡΙΣ ΤΗΣ ΚΥΒΕΡΝΗΣΕΩΣ

## ΤΗΣ ΕΛΛΗΝΙΚΗΣ ΔΗΜΟΚΡΑΤΙΑΣ

ΤΕΥΧΟΣ ΔΕΥΤΕΡΟ

Αρ. Φύλλου 1680

20 Αυγούστου 2008

### ΑΠΟΦΑΣΕΙΣ

Αριθμ. 21161

Διαμόρφωση Χάρτη Συχνότητων για τη μετάβαση στην επίγεια ψηφιακή τηλεοπτική ευρυεκπομπή.

#### **ΟΙ ΥΠΟΥΡΓΟΙ ΜΕΤΑΦΟΡΩΝ ΚΑΙ ΕΠΙΚΟΙΝΩΝΙΩΝ - ΕΠΙΚΡΑΤΕΙΑΣ**

Έχοντας υπόψη:

1. Τις διατάξεις:

α) Του ν. 3592/2007 «Συγκέντρωση και αδειοδότηση επιχειρήσεων μέσω ενημέρωσης και άλλες διατάξεις» (Α' 161), και ιδίως των παρ. 1, 2, 3, 6 και 7 του άρθρου 14.

β) Του ν. 3431/2006 «Περί ηλεκτρονικών επικοινωνιών και άλλες διατάξεις» (Α' 13), όπως ισχύει.

γ) της παρ. 10 του άρθρου 14 του ν. 2328/1995 «Νομικό καθεστώς της ιδιωτικής τηλεόρασης και της τοπικής ραδιοφωνίας, ρύθμιση θεμάτων της ραδιοτηλεοπτικής αγοράς και άλλες διατάξεις» (Α' 159), όπως ισχύει.

δ) του ν. 2644/1998 «Παροχή συνδρομητικών ραδιοφωνικών και τηλεοπτικών υπηρεσιών και συναφείς διατάξεις» (Α' 233), όπως ισχύει.

ε) του ν. 1552/1985 «Κύρωση της Περιοχικής Συμφωνίας που υπογράφηκε στην Στοκχόλμη την 23η Ιουνίου 1961, για την Ευρωπαϊκή ζώνη ραδιοφωνίας» (Α' 90).

στ) Του ν. 1843/1989 «Κύρωση Τελικών Πράξεων Παγκόσμιας Διάσκεψης Ραδιοεπικοινωνιών (Γενεύη 1979)» (Α' 96).

ζ) Του ν. 3223/2004 «Κύρωση των τροποποιήσεων του Καταστατικού Χάρτη, και της Σύμβασης της Διεθνούς Ένωσης Τηλεπικοινωνιών Μινεάπολη 1998» (Α' 20).

η) Των άρθρων 1 παρ. 4 και 6 και 2 του ν. 3242/2004 «Ρυθμίσεις για την οργάνωση και λειτουργία της Κυβέρνησης, της διοικητικής διαδικασίας και τους ΟΤΑ» (Α' 102).

θ) Του π.δ. 258/1993 «Οργανισμός της Γενικής Γραμματείας Τύπου και Πληροφοριών του Υπουργείου Προεδρίας της Κυβέρνησης» (Α' 112), όπως ισχύει

ι) Του π.δ. 181/1994 «Συγκρότηση της Γενικής Γραμματείας Τύπου και Πληροφοριών σε Υπουργείο Τύπου και Μέσων Μαζικής Ενημέρωσης και καθορισμός των αρμοδιοτήτων του» (Α' 116).

ια) Του π.δ. 137/1996 «Σύσταση Γενικής Γραμματείας Ενημέρωσης στο Υπουργείο Τύπου και Μέσων Μαζικής

Ενημέρωσης και καθορισμός των αρμοδιοτήτων της» (Α' 107), όπως ισχύει.

ιβ) Του π.δ. 293/1999 «Οργανισμός του Υπουργείου Μεταφορών και Επικοινωνιών» (Α' 263), όπως ισχύει.

ιγ) Του άρθρου 90 του Κώδικα Νομοθεσίας για την Κυβέρνηση και τα κυβερνητικά όργανα που κυρώθηκε με το άρθρο πρώτο του π.δ. 63/2005 (Α' 98).

ιδ) Του π.δ. 206/2007 «Διορισμός Υπουργών και Υφυπουργών» (Α' 232).

ιε) Τις Τελικές Πράξεις της Περιοχικής Διάσκεψης Ραδιοεπικοινωνιών της Διεθνούς Ένωσης Τηλεπικοινωνιών (ITU) για το σχεδιασμό της επίγεια ψηφιακής υπηρεσίας ευρυεκπομπής σε τμήματα των Περιοχών 1 και 3 στις ζώνες συχνοτήτων 174-230 MHz και 470-862 MHz, (RRC -06) Γενεύη 15 Μαΐου - 16 Ιουνίου 2006.

ιστ) Τις Τελικές Πράξεις της Περιοχικής Διάσκεψης Ραδιοεπικοινωνιών της Διεθνούς Ένωσης Τηλεπικοινωνιών (ITU) για την Αναθεώρηση της Συμφωνίας της Στοκχόλμης 1961 (RRC-06 -Rev.ST61) Γενεύη 15 Μαΐου - 16 Ιουνίου 2006.

2. Την υπ' αριθμ. 15587/Ε/1.9.1997 κοινή απόφαση των Υπουργών Μεταφορών και Επικοινωνιών και Τύπου και Μέσων Μαζικής Ενημέρωσης «Διαμόρφωση Χάρτη Συχνοτήτων και τεχνικές προδιαγραφές των ιδιωτικών τηλεοπτικών σταθμών για την παραγωγή, εκπομπή, μεταφορά, μετάδοση και αναμετάδοση του τηλεοπτικού σήματος - Περιεχόμενο τεχνικής μελέτης για χορήγηση άδειας ιδιωτικών τηλεοπτικών σταθμών» (Β' 785), όπως ισχύει.

3. Την υπ' αριθμ. οικ. 17225/655/10.3.2006 κοινή απόφαση των Υπουργών Εθνικής Άμυνας και Μεταφορών και Επικοινωνιών «Εθνικός Κανονισμός Κατανομής Ζωνών Συχνοτήτων (ΕΚΚΖΣ)» (Β' 399).

4. Την υπ' αριθμ. Υ244/24.9.2007 απόφαση του Πρωθυπουργού «Μεταβίβαση αρμοδιοτήτων στον Υπουργό Επικρατείας Θεόδωρο Ρουσόπουλο» (Β' 1930).

5. Την ανάγκη διαμόρφωσης Χάρτη συχνοτήτων σε επίπεδο επικράτειας και γεωγραφικών περιοχών και καθορισμού γεωγραφικών περιοχών, διαύλων συχνοτήτων επίγεια ψηφιακής τηλεόρασης ανά γεωγραφική περιοχή, κέντρων εκπομπής, τεχνικών προδιαγραφών και περιορισμών εκπομπής, ψηφιακού σήματος καθώς και διαδικασίας ελέγχου περιορισμών, προκειμένου να καταστεί δυνατή η προβλεπόμενη από το άρθρο 14 του ν. 3592/2007 μετάδοση επίγεια ψηφιακής τηλεόρασης.

6. Το υπ' αριθμ. ΓΡΓΓΕΠ/226/22.7.2008 έγγραφο της Ένωσης Ιδιοκτητών Τηλεοπτικών Σταθμών Εθνικής Εμβέλειας.

7. Την υπ' αριθμ. 490/23.7.2008 γνώμη της Εθνικής Επιτροπής Τηλεπικοινωνιών και Ταχυδρομείων (Ε.Ε.Τ.Τ.).

8. Το γεγονός ότι από τις διατάξεις της παρούσας δεν προκαλείται δαπάνη σε βάρος του Κρατικού Προϋπολογισμού για το τρέχον και τα επόμενα οικονομικά έτη, αποφασίζουμε:

#### Άρθρο 1

##### Χάρτες Γεωγραφικών Περιοχών Εξυπηρέτησης και Κέντρων Εκπομπής

1. Οι γεωγραφικές περιοχές για την εφαρμογή της παρούσας απεικονίζονται στα Παραρτήματα Ι και ΙΙ και διαμορφώνεται Χάρτης Συχνότητας σε επίπεδο επικράτειας και γεωγραφικών περιοχών.

2. Ειδικότερα, στο Παράρτημα Ι απεικονίζεται Χάρτης σε επίπεδο επικράτειας, στον οποίο περιλαμβάνονται οι γεωγραφικές περιοχές για την εφαρμογή της παρούσας, καθώς και τα κέντρα ψηφιακής εκπομπής για τη μετάβαση στην επίγεια ψηφιακή τηλεόραση.

3. Στο Παράρτημα ΙΙ απεικονίζεται Χάρτης ανά γεωγραφική περιοχή της επικράτειας. Η επικράτεια χωρίζεται σε δεκατέσσερις (14) Ευρύτερες Περιοχές Εξυπηρέτησης (Ε.Π.Ε.). Σε κάθε γεωγραφική περιοχή περιλαμβάνονται κύρια και δευτερεύοντα κέντρα εκπομπής αναλογικού σήματος, καθώς και τα κέντρα αναλογικής εκπομπής, στα οποία θα απελευθερωθούν δίαυλοι συχνοτήτων αναλογικής τηλεόρασης, προκειμένου οι νομίμως λειτουργούντες τηλεοπτικοί σταθμοί εθνικής εμβέλειας, κατ' επιλογή τους, και οι φορείς παροχής συνδρομητικών τηλεοπτικών υπηρεσιών να έχουν τη δυνατότητα να εκπέμπουν με ψηφιακή τεχνολογία το αναλογικό τους, ελεύθερης λήψης ή συνδρομητικό, πρόγραμμα αντίστοιχα στη γεωγραφική αυτή περιοχή, συμπεριλαμβανομένης της Ε.Ρ.Τ. Α.Ε. κατά τις διατάξεις της παρ. 3 του άρθρου 14 του ν. 3592/2007. Οι τηλεοπτικοί σταθμοί περιφερειακής ή τοπικής εμβέλειας έχουν τη δυνατότητα να εκπέμπουν το αναλογικό τους πρόγραμμα με ψηφιακή τεχνολογία κατά τους όρους των παρ. 1β και 2 του άρθρου 14 του ν. 3592/2007. Επιπλέον, στο Παράρτημα ΙΙ καθορίζονται σε κάθε γεωγραφική περιοχή οι συντεταγμένες (γεωγραφικό μήκος και πλάτος) στο Ελληνικό Γεωδαιτικό Σύστημα Αναφοράς (Ε.Γ.Σ.Α.) του 1987 και το υψόμετρο για όλα τα κέντρα κύρια και δευτερεύοντα αναλογικής εκπομπής, καθώς και για τα κέντρα αναλογικής εκπομπής, στα οποία θα απελευθερωθούν δίαυλοι συχνοτήτων αναλογικής τηλεόρασης για την εφαρμογή της παρούσας.

#### Άρθρο 2

##### Απελευθέρωση διαύλων συχνοτήτων επίγειας αναλογικής τηλεόρασης

1. Οι δίαυλοι συχνοτήτων από τους οποίους διακόπτεται η εκπομπή σήματος για μεταδόσεις επίγειας αναλογικής τηλεόρασης καθορίζονται ως ακολούθως:

α) Στη θέση «ΛΙΓΓΙΑΔΕΣ» διακόπτεται η εκπομπή σήματος επίγειας αναλογικής τηλεόρασης από τους διαύλους 22, 29, 32, 33, 34, 35, 40, 41, 45, 46, 47, 60 και 63.

β) Στη θέση «ΚΕΛΛΗ» διακόπτεται η εκπομπή σήματος επίγειας αναλογικής τηλεόρασης από τους διαύλους 30, 37, 39, 43, 44, 45, 53, 56, 59 και 61.

γ) Στα κέντρα εκπομπής που χρησιμοποιούνται για την κάλυψη των δυτικών προαστίων της Θεσσαλονίκης διακόπτεται η εκπομπή σήματος επίγειας αναλογικής τηλεόρασης από τους διαύλους 21, 23, 25, 29, 31, 39, 46, 47, 50, 56 και 59.

δ) Στη θέση «ΣΕΡΡΕΣ» διακόπτεται η εκπομπή σήματος επίγειας αναλογικής τηλεόρασης από τους διαύλους 23, 25, 29, 31, 33, 37, 41, 43, 49, 55, 56 και 57.

ε) Στη θέση «ΠΛΑΚΑ» διακόπτεται η εκπομπή σήματος επίγειας αναλογικής τηλεόρασης από τους διαύλους 24, 32, 33, 37, 38, 40, 46, 47, 48, 58, 64 και 66.

στ) Στη θέση «ΔΟΒΡΟΥΤΣΙ» διακόπτεται η εκπομπή σήματος επίγειας αναλογικής τηλεόρασης από τους διαύλους 22, 27, 29, 38, 43, 46, 47, 48, 55, 56, 59 και 66.

ζ) Στη θέση «ΜΥΤΙΛΗΝΗ» διακόπτεται η εκπομπή σήματος επίγειας αναλογικής τηλεόρασης από τους διαύλους 24, 27, 33, 37, 39, 41, 44, 53, 55 και 57.

η) Στη θέση «ΑΚΑΡΝΑΝΙΚΑ» διακόπτεται η εκπομπή σήματος επίγειας αναλογικής τηλεόρασης από τους διαύλους 28, 31, 35, 37, 38, 43, 46, 47, 48, 54 και 58.

θ) Στη θέση «ΚΡΙΚΕΛΟ» διακόπτεται η εκπομπή σήματος επίγειας αναλογικής τηλεόρασης από τους διαύλους 22, 25, 29, 30, 37, 44, 45, 47, 53 και 63.

ι) Στη θέση «ΧΛΩΜΟ» διακόπτεται η εκπομπή σήματος επίγειας αναλογικής τηλεόρασης από τους διαύλους 22, 25, 29, 38, 39, 40, 47, 53, 57, 60, 63, 65 και 66.

ια) Στη θέση «ΑΡΟΗ» διακόπτεται η εκπομπή σήματος επίγειας αναλογικής τηλεόρασης από τους διαύλους 24, 25, 28, 31, 42, 43, 44, 45, 46, 53, 55 και 59.

ιβ) Στη θέση «ΞΥΛΟΚΑΣΤΡΟ» διακόπτεται η εκπομπή σήματος επίγειας αναλογικής τηλεόρασης από τους διαύλους 23, 37, 39, 43, 44, 55, 56, 59, 61 και 64.

ιγ) Στη θέση «ΑΙΓΙΝΑ» διακόπτεται η εκπομπή σήματος επίγειας αναλογικής τηλεόρασης από όλους τους διαύλους UHF.

ιδ) Στη θέση «ΣΥΡΟΣ» διακόπτεται η εκπομπή σήματος επίγειας αναλογικής τηλεόρασης από τους διαύλους 21, 23, 25, 27, 32, 36, 51, 59 και 60.

ιε) Στη θέση «ΚΑΡΛΟΒΑΣΙ» διακόπτεται η εκπομπή σήματος επίγειας αναλογικής τηλεόρασης από τους διαύλους 21, 27, 33, 34, 35, 47, 50, 55, 56 και 57.

ιστ) Στη θέση «ΔΟΛΙΑΝΑ» διακόπτεται η εκπομπή σήματος επίγειας αναλογικής τηλεόρασης από τους διαύλους 26, 28, 35, 39, 42, 45, 46, 53, 57, 58, 59 και 63.

ιζ) Στη θέση «ΠΕΤΑΛΙΔΙ» διακόπτεται η εκπομπή σήματος επίγειας αναλογικής τηλεόρασης από τους διαύλους 24, 30, 32, 33, 34, 37, 39, 41, 43, 45, 47, 53 και 58.

ιη) Στη θέση «ΑΝΑΒΡΥΤΗ» διακόπτεται η εκπομπή σήματος επίγειας αναλογικής τηλεόρασης από τους διαύλους 21, 25, 28, 29, 30, 31, 34, 37, 39, 52 και 60.

ιθ) Στη θέση «MONTE SMITH» διακόπτεται η εκπομπή σήματος επίγειας αναλογικής τηλεόρασης από τους διαύλους 22, 24, 25, 27, 35, 38, 45, 49, 53, 59, 62 και 65.

κ) Στη θέση «ΡΟΓΔΙΑ» διακόπτεται η εκπομπή σήματος επίγειας αναλογικής τηλεόρασης από τους διαύλους 23, 24, 25, 28, 30, 37, 38, 43, 48, 49, 56 και 61.

κα) Στη θέση «ΜΑΛΛΕΑ» διακόπτεται η εκπομπή σήματος επίγειας αναλογικής τηλεόρασης από τους διαύλους 21, 24, 28, 31, 38, 39, 48, 49, 51, 55, 56 και 57.

2. Στο Παράρτημα ΙΙΙ εκτίθενται η ονομασία των κέντρων εκπομπής στα οποία διακόπτεται η εκπομπή σήματος επίγειας αναλογικής τηλεόρασης για συγκεκριμένους διαύλους.

3. Οι ανωτέρω δίαυλοι συχνοτήτων ανήκουν στη ζώνη UHF όπως καθορίζονται στον Πίνακα Α3.1-2 του Παραρτήματος 3.1 της Συμφωνίας της Γενεύης του έτους 2006 και παρατίθενται στο Παράρτημα IV της παρούσας.

#### Άρθρο 3

Δίαυλοι συχνοτήτων επίγειας ψηφιακής τηλεόρασης

1. Τα επιτρεπτά κέντρα εκπομπής και οι δίαυλοι συχνοτήτων ανά κέντρο εκπομπής για τη μετάδοση επίγειας ψηφιακής τηλεόρασης κατά τη μεταβατική περίοδο από τους ανωτέρω τηλεοπτικούς σταθμούς του άρθρου 1 της παρούσης καθορίζονται ως ακολούθως:

α) Από τη θέση «ΛΙΓΓΙΑΔΕΣ» με γεωγραφικό μήκος 20ο Ε 53' 22'', γεωγραφικό πλάτος 39ο Ν 41' 51'', υψόμετρο 1203 και με περιοχή κάλυψης την ευρύτερη περιοχή των Ιωαννίνων για τους ακόλουθους ανά προορισμό διαύλους:

i) Δίαυλος 22, με κωδικό αριθμό της Συμφωνίας της Γενεύης 06' (TERRAKEY) 84600119 για τηλεοπτικές μεταδόσεις κρατικών τηλεοπτικών σταθμών.

ii) Δίαυλος 29, με κωδικό αριθμό της Συμφωνίας της Γενεύης 06' (TERRAKEY) 84600126 για τηλεοπτικές μεταδόσεις κρατικών τηλεοπτικών σταθμών.

iii) Δίαυλος 32, με κωδικό αριθμό της Συμφωνίας της Γενεύης 06' (TERRAKEY) 84600088 για τηλεοπτικές μεταδόσεις ιδιωτικών τηλεοπτικών σταθμών περιφερειακής και τοπικής εμβέλειας.

iv) Δίαυλος 33, με κωδικό αριθμό της Συμφωνίας της Γενεύης 06' (TERRAKEY) 84600120 για τηλεοπτικές μεταδόσεις κρατικών τηλεοπτικών σταθμών, καθώς και για τη μετάδοση δύο προγραμμάτων φορέων παροχής συνδρομητικών τηλεοπτικών υπηρεσιών.

v) Δίαυλος 35, με κωδικό αριθμό της Συμφωνίας της Γενεύης 06' (TERRAKEY) 84600090 για τηλεοπτικές μεταδόσεις ιδιωτικών τηλεοπτικών σταθμών εθνικής εμβέλειας.

vi) Δίαυλος 46, με κωδικό αριθμό της Συμφωνίας της Γενεύης 06' (TERRAKEY) 84600152 για τηλεοπτικές μεταδόσεις ιδιωτικών τηλεοπτικών σταθμών εθνικής εμβέλειας.

vii) Δίαυλος 60, με κωδικό αριθμό της Συμφωνίας της Γενεύης 06' (TERRAKEY) 84600105 για τηλεοπτικές μεταδόσεις ιδιωτικών τηλεοπτικών σταθμών περιφερειακής και τοπικής εμβέλειας.

β) Από τη θέση «ΚΕΛΛΗ» με γεωγραφικό μήκος 21ο Ε 40' 25'', γεωγραφικό πλάτος 40ο Ν 47' 09'', υψόμετρο 1036 και με περιοχή κάλυψης την ευρύτερη περιοχή της Φλώρινας για τους ακόλουθους ανά προορισμό διαύλους:

i) Δίαυλος 30, με κωδικό αριθμό της Συμφωνίας της Γενεύης 06' (TERRAKEY) 84600064 για τηλεοπτικές μεταδόσεις ιδιωτικών τηλεοπτικών σταθμών εθνικής εμβέλειας.

ii) Δίαυλος 39, με κωδικό αριθμό της Συμφωνίας της Γενεύης 06' (TERRAKEY) 84600101 για τηλεοπτικές μεταδόσεις ιδιωτικών τηλεοπτικών σταθμών εθνικής εμβέλειας.

iii) Δίαυλος 43, με κωδικό αριθμό της Συμφωνίας της Γενεύης 06' (TERRAKEY) 84600066 για τηλεοπτικές μεταδόσεις κρατικών τηλεοπτικών σταθμών, καθώς και για τη μετάδοση δύο προγραμμάτων φορέων παροχής συνδρομητικών τηλεοπτικών υπηρεσιών.

iv) Δίαυλος 44, με κωδικό αριθμό της Συμφωνίας της

Γενεύης 06' (TERRAKEY) 84600092 για τηλεοπτικές μεταδόσεις ιδιωτικών τηλεοπτικών σταθμών περιφερειακής και τοπικής εμβέλειας.

v) Δίαυλος 56, με κωδικό αριθμό της Συμφωνίας της Γενεύης 06' (TERRAKEY) 84600070 για τηλεοπτικές μεταδόσεις κρατικών τηλεοπτικών σταθμών.

vi) Δίαυλος 59, με κωδικό αριθμό της Συμφωνίας της Γενεύης 06' (TERRAKEY) 84600071 για τηλεοπτικές μεταδόσεις ιδιωτικών τηλεοπτικών σταθμών περιφερειακής και τοπικής εμβέλειας.

vii) Δίαυλος 61, με κωδικό αριθμό της Συμφωνίας της Γενεύης 06' (TERRAKEY) 84600096 για τηλεοπτικές μεταδόσεις κρατικών τηλεοπτικών σταθμών.

γ) Από τη θέση «ΣΙΒΡΙ» με γεωγραφικό μήκος 22ο Ε 59' 31'', γεωγραφικό πλάτος 40ο Ν 38' 11'', υψόμετρο 404 ή τη θέση «ΦΙΛΙΠΠΕΙΟ» με γεωγραφικό μήκος 22ο Ε 58' 41'', γεωγραφικό πλάτος 40ο Ν 38' 37'', υψόμετρο 351 και με περιοχή κάλυψης την ευρύτερη περιοχή των δυτικών προαστίων της Θεσσαλονίκης για τους ακόλουθους ανά προορισμό διαύλους:

i) Δίαυλος 23, με κωδικό αριθμό της Συμφωνίας της Γενεύης 06' (TERRAKEY) 84600086 για τηλεοπτικές μεταδόσεις κρατικών τηλεοπτικών σταθμών.

ii) Δίαυλος 25, με κωδικό αριθμό της Συμφωνίας της Γενεύης 06' (TERRAKEY) 84600075 για τηλεοπτικές μεταδόσεις ιδιωτικών τηλεοπτικών σταθμών εθνικής εμβέλειας.

iii) Δίαυλος 29, με κωδικό αριθμό της Συμφωνίας της Γενεύης 06' (TERRAKEY) 84600077 για τηλεοπτικές μεταδόσεις ιδιωτικών τηλεοπτικών σταθμών εθνικής εμβέλειας.

iv) Δίαυλος 31, με κωδικό αριθμό της Συμφωνίας της Γενεύης 06' (TERRAKEY) 84600078 για τηλεοπτικές μεταδόσεις ιδιωτικών τηλεοπτικών σταθμών περιφερειακής και τοπικής εμβέλειας.

v) Δίαυλος 46, με κωδικό αριθμό της Συμφωνίας της Γενεύης 06' (TERRAKEY) 84600081 για τηλεοπτικές μεταδόσεις κρατικών τηλεοπτικών σταθμών, καθώς και για τη μετάδοση δύο προγραμμάτων φορέων παροχής συνδρομητικών τηλεοπτικών υπηρεσιών.

vi) Δίαυλος 50, με κωδικό αριθμό της Συμφωνίας της Γενεύης 06' (TERRAKEY) 84600083 για τηλεοπτικές μεταδόσεις ιδιωτικών τηλεοπτικών σταθμών περιφερειακής και τοπικής εμβέλειας.

vii) Δίαυλος 56, με κωδικό αριθμό της Συμφωνίας της Γενεύης 06' (TERRAKEY) 84600070 για τηλεοπτικές μεταδόσεις κρατικών τηλεοπτικών σταθμών.

viii) Δίαυλος 59, με κωδικό αριθμό της Συμφωνίας της Γενεύης 06' (TERRAKEY) 84600071 για τηλεοπτικές μεταδόσεις ιδιωτικών τηλεοπτικών σταθμών περιφερειακής και τοπικής εμβέλειας.

δ) Από τη θέση «ΧΟΡΤΙΑΤΗΣ» με γεωγραφικό μήκος 23ο Ε 06' 15'', γεωγραφικό πλάτος 40ο Ν 35' 26'', υψόμετρο 1041 και με περιοχή κάλυψης την ευρύτερη περιοχή της Θεσσαλονίκης για τους ακόλουθους ανά προορισμό διαύλους:

i) Δίαυλος 23, με κωδικό αριθμό της Συμφωνίας της Γενεύης 06' (TERRAKEY) 84600086 για τηλεοπτικές μεταδόσεις κρατικών τηλεοπτικών σταθμών.

ii) Δίαυλος 25, με κωδικό αριθμό της Συμφωνίας της Γενεύης 06' (TERRAKEY) 84600075 για τηλεοπτικές μεταδόσεις ιδιωτικών τηλεοπτικών σταθμών εθνικής εμβέλειας.

iii) Δίαυλος 29, με κωδικό αριθμό της Συμφωνίας της Γενεύης 06' (TERRAKEY) 84600077 για τηλεοπτικές μεταδόσεις ιδιωτικών τηλεοπτικών σταθμών εθνικής εμβέλειας.

iv) Δίαυλος 31, με κωδικό αριθμό της Συμφωνίας της Γενεύης 06' (TERRAKEY) 84600078 για τηλεοπτικές μεταδόσεις ιδιωτικών τηλεοπτικών σταθμών περιφερειακής και τοπικής εμβέλειας

v) Δίαυλος 46, με κωδικό αριθμό της Συμφωνίας της Γενεύης 06' (TERRAKEY) 84600081 για τηλεοπτικές μεταδόσεις κρατικών τηλεοπτικών σταθμών, καθώς και για τη μετάδοση δύο προγραμμάτων φορέων παροχής συνδρομητικών τηλεοπτικών υπηρεσιών.

vi) Δίαυλος 50, με κωδικό αριθμό της Συμφωνίας της Γενεύης 06' (TERRAKEY) 84600083 για τηλεοπτικές μεταδόσεις ιδιωτικών τηλεοπτικών σταθμών περιφερειακής και τοπικής εμβέλειας.

vii) Δίαυλος 56, με κωδικό αριθμό της Συμφωνίας της Γενεύης 06' (TERRAKEY) 84600070 για τηλεοπτικές μεταδόσεις κρατικών τηλεοπτικών σταθμών.

viii) Δίαυλος 59, με κωδικό αριθμό της Συμφωνίας της Γενεύης 06' (TERRAKEY) 84600071 για τηλεοπτικές μεταδόσεις ιδιωτικών τηλεοπτικών σταθμών περιφερειακής και τοπικής εμβέλειας.

ε) Από τη θέση «ΣΕΡΡΕΣ» με γεωγραφικό μήκος 23ο Ε 35' 20'', γεωγραφικό πλάτος 41ο Ν 06' 27'', υψόμετρο 399 και με περιοχή κάλυψης την ευρύτερη περιοχή των Σερρών για τους ακόλουθους ανά προορισμό διαύλους:

i) Δίαυλος 23, με κωδικό αριθμό της Συμφωνίας της Γενεύης 06' (TERRAKEY) 84600043 για τηλεοπτικές μεταδόσεις κρατικών τηλεοπτικών σταθμών.

ii) Δίαυλος 25, με κωδικό αριθμό της Συμφωνίας της Γενεύης 06' (TERRAKEY) 84600075 για τηλεοπτικές μεταδόσεις ιδιωτικών τηλεοπτικών σταθμών εθνικής εμβέλειας.

iii) Δίαυλος 31, με κωδικό αριθμό της Συμφωνίας της Γενεύης 06' (TERRAKEY) 84600078 για τηλεοπτικές μεταδόσεις ιδιωτικών τηλεοπτικών σταθμών εθνικής εμβέλειας.

iv) Δίαυλος 33, με κωδικό αριθμό της Συμφωνίας της Γενεύης 06' (TERRAKEY) 84600036 για τηλεοπτικές μεταδόσεις κρατικών τηλεοπτικών σταθμών, καθώς και για τη μετάδοση δύο προγραμμάτων φορέων παροχής συνδρομητικών τηλεοπτικών υπηρεσιών.

v) Δίαυλος 37, με κωδικό αριθμό της Συμφωνίας της Γενεύης 06' (TERRAKEY) 84600044 για τηλεοπτικές μεταδόσεις κρατικών τηλεοπτικών σταθμών.

vi) Δίαυλος 41, με κωδικό αριθμό της Συμφωνίας της Γενεύης 06' (TERRAKEY) 84600046 για τηλεοπτικές μεταδόσεις ιδιωτικών τηλεοπτικών σταθμών περιφερειακής και τοπικής εμβέλειας.

vii) Δίαυλος 55, με κωδικό αριθμό της Συμφωνίας της Γενεύης 06' (TERRAKEY) 84600069 για τηλεοπτικές μεταδόσεις ιδιωτικών τηλεοπτικών σταθμών περιφερειακής και τοπικής εμβέλειας.

στ) Από τη θέση «ΠΛΑΚΑ» με γεωγραφικό μήκος 25ο Ε 44' 35'', γεωγραφικό πλάτος 40ο Ν 54' 09'', υψόμετρο 555 και με περιοχή κάλυψης την ευρύτερη περιοχή της Αλεξανδρούπολης για τους ακόλουθους ανά προορισμό διαύλους:

i) Δίαυλος 24, με κωδικό αριθμό της Συμφωνίας της Γενεύης 06' (TERRAKEY) 84600032 για τηλεοπτικές μεταδόσεις ιδιωτικών τηλεοπτικών σταθμών εθνικής εμβέλειας.

ii) Δίαυλος 32, με κωδικό αριθμό της Συμφωνίας της Γενεύης 06' (TERRAKEY) 84600022 για τηλεοπτικές μεταδόσεις ιδιωτικών τηλεοπτικών σταθμών εθνικής εμβέλειας.

iii) Δίαυλος 46, με κωδικό αριθμό της Συμφωνίας της Γενεύης 06' (TERRAKEY) 84600378 για τηλεοπτικές μεταδόσεις κρατικών τηλεοπτικών σταθμών, καθώς και για τη μετάδοση δύο προγραμμάτων φορέων παροχής συνδρομητικών τηλεοπτικών υπηρεσιών.

iv) Δίαυλος 47, με κωδικό αριθμό της Συμφωνίας της Γενεύης 06' (TERRAKEY) 84600026 για τηλεοπτικές μεταδόσεις ιδιωτικών τηλεοπτικών σταθμών περιφερειακής και τοπικής εμβέλειας

v) Δίαυλος 58, με κωδικό αριθμό της Συμφωνίας της Γενεύης 06' (TERRAKEY) 84600028 για τηλεοπτικές μεταδόσεις κρατικών τηλεοπτικών σταθμών.

vi) Δίαυλος 64, με κωδικό αριθμό της Συμφωνίας της Γενεύης 06' (TERRAKEY) 84600050 για τηλεοπτικές μεταδόσεις κρατικών τηλεοπτικών σταθμών.

vii) Δίαυλος 66, με κωδικό αριθμό της Συμφωνίας της Γενεύης 06' (TERRAKEY) 84600040 για τηλεοπτικές μεταδόσεις ιδιωτικών τηλεοπτικών σταθμών περιφερειακής και τοπικής εμβέλειας.

ζ) Από τη θέση «ΔΟΒΡΟΥΤΣΙ» με γεωγραφικό μήκος 22ο Ε 10' 26'', γεωγραφικό πλάτος 39ο Ν 32' 56'', υψόμετρο 687 και με περιοχή κάλυψης τις ευρύτερες περιοχές της Λάρισας και των Τρικάλων για τους ακόλουθους ανά προορισμό διαύλους:

i) Δίαυλος 22, με κωδικό αριθμό της Συμφωνίας της Γενεύης 06' (TERRAKEY) 84600135 για τηλεοπτικές μεταδόσεις ιδιωτικών τηλεοπτικών σταθμών εθνικής εμβέλειας.

ii) Δίαυλος 29, με κωδικό αριθμό της Συμφωνίας της Γενεύης 06' (TERRAKEY) 84600180 για τηλεοπτικές μεταδόσεις ιδιωτικών τηλεοπτικών σταθμών εθνικής εμβέλειας.

iii) Δίαυλος 43, με κωδικό αριθμό της Συμφωνίας της Γενεύης 06' (TERRAKEY) 84600066 για τηλεοπτικές μεταδόσεις κρατικών τηλεοπτικών σταθμών.

iv) Δίαυλος 47, με κωδικό αριθμό της Συμφωνίας της Γενεύης 06' (TERRAKEY) 84600184 για τηλεοπτικές μεταδόσεις ιδιωτικών τηλεοπτικών σταθμών περιφερειακής και τοπικής εμβέλειας.

v) Δίαυλος 48, με κωδικό αριθμό της Συμφωνίας της Γενεύης 06' (TERRAKEY) 84600067 για τηλεοπτικές μεταδόσεις κρατικών τηλεοπτικών σταθμών.

vi) Δίαυλος 56, με κωδικό αριθμό της Συμφωνίας της Γενεύης 06' (TERRAKEY) 84600070 για τηλεοπτικές μεταδόσεις κρατικών τηλεοπτικών σταθμών, καθώς και για τη μετάδοση δύο προγραμμάτων φορέων παροχής συνδρομητικών τηλεοπτικών υπηρεσιών.

vii) Δίαυλος 59, με κωδικό αριθμό της Συμφωνίας της Γενεύης 06' (TERRAKEY) 84600071 για τηλεοπτικές μεταδόσεις ιδιωτικών τηλεοπτικών σταθμών περιφερειακής και τοπικής εμβέλειας.

η) Από τη θέση «ΜΥΤΙΛΗΝΗ» με γεωγραφικό μήκος 26ο Ε 32' 51'', γεωγραφικό πλάτος 39ο Ν 04' 23'', υψόμετρο 442 και με περιοχή κάλυψης την ευρύτερη περιοχή της Μυτιλήνης για τους ακόλουθους ανά προορισμό διαύλους:

i) Δίαυλος 24, με κωδικό αριθμό της Συμφωνίας της Γενεύης 06' (TERRAKEY) 84600032 για τηλεοπτικές μεταδόσεις κρατικών τηλεοπτικών σταθμών.

ii) Δίαυλος 27, με κωδικό αριθμό της Συμφωνίας της Γενεύης 06' (TERRAKEY) 84600356 για τηλεοπτικές μεταδόσεις κρατικών τηλεοπτικών σταθμών, καθώς και για τη μετάδοση δύο προγραμμάτων φορέων παροχής συνδρομητικών τηλεοπτικών υπηρεσιών.

iii) Δίαυλος 33, με κωδικό αριθμό της Συμφωνίας της Γενεύης 06' (TERRAKEY) 84600374 για τηλεοπτικές μεταδόσεις κρατικών τηλεοπτικών σταθμών

iv) Δίαυλος 37, με κωδικό αριθμό της Συμφωνίας της Γενεύης 06' (TERRAKEY) 84600044 για τηλεοπτικές μεταδόσεις ιδιωτικών τηλεοπτικών σταθμών περιφερειακής και τοπικής εμβέλειας.

v) Δίαυλος 39, με κωδικό αριθμό της Συμφωνίας της Γενεύης 06' (TERRAKEY) 84600375 για τηλεοπτικές μεταδόσεις ιδιωτικών τηλεοπτικών σταθμών εθνικής εμβέλειας.

vi) Δίαυλος 44 με κωδικό αριθμό της Συμφωνίας της Γενεύης 06' (TERRAKEY) 84600366 για τηλεοπτικές μεταδόσεις ιδιωτικών τηλεοπτικών σταθμών εθνικής εμβέλειας.

vii) Δίαυλος 53, με κωδικό αριθμό της Συμφωνίας της Γενεύης 06' (TERRAKEY) 84600380 για τηλεοπτικές μεταδόσεις ιδιωτικών τηλεοπτικών σταθμών περιφερειακής και τοπικής εμβέλειας.

θ) Από τη θέση «ΑΚΑΡΝΑΝΙΚΑ» με γεωγραφικό μήκος 20ο E 58' 58'', γεωγραφικό πλάτος 38ο N 48' 22'', υψόμετρο 1426 και με περιοχή κάλυψης την ευρύτερη περιοχή της Αιτωλοακαρνανίας για τους ακόλουθους ανά προορισμό διαύλους:

i) Δίαυλος 28, με κωδικό αριθμό της Συμφωνίας της Γενεύης 06' (TERRAKEY) 84600148 για τηλεοπτικές μεταδόσεις κρατικών τηλεοπτικών σταθμών.

ii) Δίαυλος 31, με κωδικό αριθμό της Συμφωνίας της Γενεύης 06' (TERRAKEY) 84600111 για τηλεοπτικές μεταδόσεις ιδιωτικών τηλεοπτικών σταθμών εθνικής εμβέλειας.

iii) Δίαυλος 37, με κωδικό αριθμό της Συμφωνίας της Γενεύης 06' (TERRAKEY) 84600183 για τηλεοπτικές μεταδόσεις ιδιωτικών τηλεοπτικών σταθμών εθνικής εμβέλειας.

iv) Δίαυλος 43, με κωδικό αριθμό της Συμφωνίας της Γενεύης 06' (TERRAKEY) 84600151 για τηλεοπτικές μεταδόσεις κρατικών τηλεοπτικών σταθμών, καθώς και για τη μετάδοση δύο προγραμμάτων φορέων παροχής συνδρομητικών τηλεοπτικών υπηρεσιών.

v) Δίαυλος 46, με κωδικό αριθμό της Συμφωνίας της Γενεύης 06' (TERRAKEY) 84600152 για τηλεοπτικές μεταδόσεις κρατικών τηλεοπτικών σταθμών.

vi) Δίαυλος 47, με κωδικό αριθμό της Συμφωνίας της Γενεύης 06' (TERRAKEY) 84600184 για τηλεοπτικές μεταδόσεις ιδιωτικών τηλεοπτικών σταθμών περιφερειακής και τοπικής εμβέλειας.

vii) Δίαυλος 54, με κωδικό αριθμό της Συμφωνίας της Γενεύης 06' (TERRAKEY) 84600115 για τηλεοπτικές μεταδόσεις ιδιωτικών τηλεοπτικών σταθμών περιφερειακής και τοπικής εμβέλειας.

i) Από τη θέση «ΚΡΙΚΕΛΟ» με γεωγραφικό μήκος 21ο E 50' 42'', γεωγραφικό πλάτος 38ο N 51' 05'', υψόμετρο 1563 και με περιοχή κάλυψης την ευρύτερη περιοχή του Καρπενησίου για τους ακόλουθους ανά προορισμό διαύλους:

i) Δίαυλος 22, με κωδικό αριθμό της Συμφωνίας της Γενεύης 06' (TERRAKEY) 84600135 για τηλεοπτικές

μεταδόσεις ιδιωτικών τηλεοπτικών σταθμών εθνικής εμβέλειας.

ii) Δίαυλος 29, με κωδικό αριθμό της Συμφωνίας της Γενεύης 06' (TERRAKEY) 84600180 για τηλεοπτικές μεταδόσεις ιδιωτικών τηλεοπτικών σταθμών εθνικής εμβέλειας.

iii) Δίαυλος 30, με κωδικό αριθμό της Συμφωνίας της Γενεύης 06' (TERRAKEY) 84600181 για τηλεοπτικές μεταδόσεις κρατικών τηλεοπτικών σταθμών.

iv) Δίαυλος 37, με κωδικό αριθμό της Συμφωνίας της Γενεύης 06' (TERRAKEY) 84600183 για τηλεοπτικές μεταδόσεις κρατικών τηλεοπτικών σταθμών.

v) Δίαυλος 47, με κωδικό αριθμό της Συμφωνίας της Γενεύης 06' (TERRAKEY) 84600184 για τηλεοπτικές μεταδόσεις κρατικών τηλεοπτικών σταθμών.

vi) Δίαυλος 53, με κωδικό αριθμό της Συμφωνίας της Γενεύης 06' (TERRAKEY) 84600142 για τηλεοπτικές μεταδόσεις ιδιωτικών τηλεοπτικών σταθμών περιφερειακής και τοπικής εμβέλειας.

vii) Δίαυλος 63, με κωδικό αριθμό της Συμφωνίας της Γενεύης 06' (TERRAKEY) 84600143 για τηλεοπτικές μεταδόσεις ιδιωτικών τηλεοπτικών σταθμών περιφερειακής και τοπικής εμβέλειας.

ια) Από τη θέση «ΧΛΩΜΟ» με γεωγραφικό μήκος 22ο E 59' 55'', γεωγραφικό πλάτος 38ο N 35' 48'', υψόμετρο 1049 και με περιοχή κάλυψης την ευρύτερη περιοχή της Φθιώτιδας για τους ακόλουθους ανά προορισμό διαύλους:

i) Δίαυλος 22, με κωδικό αριθμό της Συμφωνίας της Γενεύης 06' (TERRAKEY) 84600135 για τηλεοπτικές μεταδόσεις κρατικών τηλεοπτικών σταθμών.

ii) Δίαυλος 29, με κωδικό αριθμό της Συμφωνίας της Γενεύης 06' (TERRAKEY) 84600158 για τηλεοπτικές μεταδόσεις κρατικών τηλεοπτικών σταθμών.

iii) Δίαυλος 38, με κωδικό αριθμό της Συμφωνίας της Γενεύης 06' (TERRAKEY) 84600138 για τηλεοπτικές μεταδόσεις κρατικών τηλεοπτικών σταθμών, καθώς και για τη μετάδοση δύο προγραμμάτων φορέων παροχής συνδρομητικών τηλεοπτικών υπηρεσιών.

iv) Δίαυλος 40, με κωδικό αριθμό της Συμφωνίας της Γενεύης 06' (TERRAKEY) 84600139 για τηλεοπτικές μεταδόσεις ιδιωτικών τηλεοπτικών σταθμών εθνικής εμβέλειας.

v) Δίαυλος 47, με κωδικό αριθμό της Συμφωνίας της Γενεύης 06' (TERRAKEY) 84600162 για τηλεοπτικές μεταδόσεις ιδιωτικών τηλεοπτικών σταθμών εθνικής εμβέλειας.

vi) Δίαυλος 53, με κωδικό αριθμό της Συμφωνίας της Γενεύης 06' (TERRAKEY) 84600142 για τηλεοπτικές μεταδόσεις ιδιωτικών τηλεοπτικών σταθμών περιφερειακής και τοπικής εμβέλειας.

vii) Δίαυλος 57, με κωδικό αριθμό της Συμφωνίας της Γενεύης 06' (TERRAKEY) 84600173 για τηλεοπτικές μεταδόσεις ιδιωτικών τηλεοπτικών σταθμών περιφερειακής και τοπικής εμβέλειας.

ιβ) Από τη θέση «ΑΡΟΗ» με γεωγραφικό μήκος 21ο E 45' 53'', γεωγραφικό πλάτος 38ο N 14' 40'', υψόμετρο 247 και με περιοχή κάλυψης την ευρύτερη περιοχή της Πάτρας για τους ακόλουθους ανά προορισμό διαύλους:

i) Δίαυλος 24, με κωδικό αριθμό της Συμφωνίας της Γενεύης 06' (TERRAKEY) 84600200 για τηλεοπτικές μεταδόσεις κρατικών τηλεοπτικών σταθμών, καθώς και

για τη μετάδοση δύο προγραμμάτων φορέων παροχής συνδρομητικών τηλεοπτικών υπηρεσιών.

ii) Δίαυλος 25, με κωδικό αριθμό της Συμφωνίας της Γενεύης 06' (TERRAKEY) 84600201 για τηλεοπτικές μεταδόσεις κρατικών τηλεοπτικών σταθμών.

iii) Δίαυλος 31, με κωδικό αριθμό της Συμφωνίας της Γενεύης 06' (TERRAKEY) 84600203 για τηλεοπτικές μεταδόσεις ιδιωτικών τηλεοπτικών σταθμών περιφερειακής και τοπικής εμβέλειας.

iv) Δίαυλος 42, με κωδικό αριθμό της Συμφωνίας της Γενεύης 06' (TERRAKEY) 84600206 για τηλεοπτικές μεταδόσεις κρατικών τηλεοπτικών σταθμών.

v) Δίαυλος 44, με κωδικό αριθμό της Συμφωνίας της Γενεύης 06' (TERRAKEY) 84600207 για τηλεοπτικές μεταδόσεις ιδιωτικών τηλεοπτικών σταθμών εθνικής εμβέλειας.

vi) Δίαυλος 46, με κωδικό αριθμό της Συμφωνίας της Γενεύης 06' (TERRAKEY) 84600248 για τηλεοπτικές μεταδόσεις ιδιωτικών τηλεοπτικών σταθμών εθνικής εμβέλειας.

vii) Δίαυλος 53, με κωδικό αριθμό της Συμφωνίας της Γενεύης 06' (TERRAKEY) 84600208 για τηλεοπτικές μεταδόσεις ιδιωτικών τηλεοπτικών σταθμών περιφερειακής και τοπικής εμβέλειας.

ιγ) Από τη θέση «ΞΥΛΟΚΑΣΤΡΟ» με γεωγραφικό μήκος 22ο E 33' 36'', γεωγραφικό πλάτος 38ο N 04' 36'', υψόμετρο 710 και με περιοχή κάλυψης την ευρύτερη περιοχή του Κορινθιακού κόλπου για τους ακόλουθους ανά προορισμό διαύλους:

i) Δίαυλος 37, με κωδικό αριθμό της Συμφωνίας της Γενεύης 06' (TERRAKEY) 84600183 για τηλεοπτικές μεταδόσεις ιδιωτικών τηλεοπτικών σταθμών εθνικής εμβέλειας.

ii) Δίαυλος 43, με κωδικό αριθμό της Συμφωνίας της Γενεύης 06' (TERRAKEY) 84600213 για τηλεοπτικές μεταδόσεις ιδιωτικών τηλεοπτικών σταθμών εθνικής εμβέλειας.

iii) Δίαυλος 55, με κωδικό αριθμό της Συμφωνίας της Γενεύης 06' (TERRAKEY) 84600185 για τηλεοπτικές μεταδόσεις κρατικών τηλεοπτικών σταθμών.

iv) Δίαυλος 56, με κωδικό αριθμό της Συμφωνίας της Γενεύης 06' (TERRAKEY) 84600216 για τηλεοπτικές μεταδόσεις κρατικών τηλεοπτικών σταθμών, καθώς και για τη μετάδοση δύο προγραμμάτων φορέων παροχής συνδρομητικών τηλεοπτικών υπηρεσιών.

v) Δίαυλος 59, με κωδικό αριθμό της Συμφωνίας της Γενεύης 06' (TERRAKEY) 84600217 για τηλεοπτικές μεταδόσεις ιδιωτικών τηλεοπτικών σταθμών περιφερειακής και τοπικής εμβέλειας.

vi) Δίαυλος 61, με κωδικό αριθμό της Συμφωνίας της Γενεύης 06' (TERRAKEY) 84600210 για τηλεοπτικές μεταδόσεις κρατικών τηλεοπτικών σταθμών.

vii) Δίαυλος 64, με κωδικό αριθμό της Συμφωνίας της Γενεύης 06' (TERRAKEY) 84600219 για τηλεοπτικές μεταδόσεις ιδιωτικών τηλεοπτικών σταθμών περιφερειακής και τοπικής εμβέλειας.

ιδ) Από τη θέση «ΥΜΗΤΤΟΣ» με γεωγραφικό μήκος 23ο E 49' 00'', γεωγραφικό πλάτος 37ο N 57' 18'', υψόμετρο 949 και με περιοχή κάλυψης την ευρύτερη περιοχή της Αθήνας για τους ακόλουθους ανά προορισμό διαύλους:

i) Δίαυλος 22, με κωδικό αριθμό της Συμφωνίας της Γενεύης 06' (TERRAKEY) 84600224 για τηλεοπτικές με-

ταδόσεις κρατικών τηλεοπτικών σταθμών, καθώς και για τη μετάδοση δύο προγραμμάτων φορέων παροχής συνδρομητικών τηλεοπτικών υπηρεσιών.

ii) Δίαυλος 46, με κωδικό αριθμό της Συμφωνίας της Γενεύης 06' (TERRAKEY) 84600271 για τηλεοπτικές μεταδόσεις ιδιωτικών τηλεοπτικών σταθμών εθνικής εμβέλειας.

iii) Δίαυλος 47, με κωδικό αριθμό της συμφωνίας της Γενεύης 06' (TERRAKEY) 84600348 για τηλεοπτικές μεταδόσεις ιδιωτικών τηλεοπτικών σταθμών εθνικής εμβέλειας.

iv) Δίαυλος 48, με κωδικό αριθμό της Συμφωνίας της Γενεύης 06' (TERRAKEY) 84600214 για τηλεοπτικές μεταδόσεις κρατικών τηλεοπτικών σταθμών.

v) Δίαυλος 52, με κωδικό αριθμό της Συμφωνίας της Γενεύης 06' (TERRAKEY) 84600233 για τηλεοπτικές μεταδόσεις κρατικών τηλεοπτικών σταθμών.

vi) Δίαυλος 63, με κωδικό αριθμό της Συμφωνίας της Γενεύης 06' (TERRAKEY) 84600218 για τηλεοπτικές μεταδόσεις ιδιωτικών τηλεοπτικών σταθμών περιφερειακής και τοπικής εμβέλειας.

ιε) Από τη θέση «ΑΙΓΙΝΑ» με γεωγραφικό μήκος 23ο E 30' 11'', γεωγραφικό πλάτος 37ο N 43' 18'', υψόμετρο 353 και με περιοχή κάλυψης τις ευρύτερες περιοχές των νοτιών προαστίων της Αθήνας και της παραλιακής ζώνης του Σαρωνικού για τους ακόλουθους ανά προορισμό διαύλους:

i) Δίαυλος 22, με κωδικό αριθμό της Συμφωνίας της Γενεύης 06' (TERRAKEY) 84600224 για τηλεοπτικές μεταδόσεις κρατικών τηλεοπτικών σταθμών, καθώς και για τη μετάδοση δύο προγραμμάτων φορέων παροχής συνδρομητικών τηλεοπτικών υπηρεσιών.

ii) Δίαυλος 46, με κωδικό αριθμό της Συμφωνίας της Γενεύης 06' (TERRAKEY) 84600271 για τηλεοπτικές μεταδόσεις ιδιωτικών τηλεοπτικών σταθμών εθνικής εμβέλειας.

iii) Δίαυλος 47, με κωδικό αριθμό της συμφωνίας της Γενεύης 06' (TERRAKEY) 84600348 για τηλεοπτικές μεταδόσεις ιδιωτικών τηλεοπτικών σταθμών εθνικής εμβέλειας.

iv) Δίαυλος 48, με κωδικό αριθμό της Συμφωνίας της Γενεύης 06' (TERRAKEY) 84600214 για τηλεοπτικές μεταδόσεις κρατικών τηλεοπτικών σταθμών.

v) Δίαυλος 52, με κωδικό αριθμό της Συμφωνίας της Γενεύης 06' (TERRAKEY) 84600233 για τηλεοπτικές μεταδόσεις κρατικών τηλεοπτικών σταθμών.

vi) Δίαυλος 54 με κωδικό αριθμό της Συμφωνίας της Γενεύης 06' (TERRAKEY) 84600234 για τηλεοπτικές μεταδόσεις ιδιωτικών τηλεοπτικών σταθμών περιφερειακής και τοπικής εμβέλειας.

vii) Δίαυλος 63, με κωδικό αριθμό της Συμφωνίας της Γενεύης 06' (TERRAKEY) 84600218 για τηλεοπτικές μεταδόσεις ιδιωτικών τηλεοπτικών σταθμών περιφερειακής και τοπικής εμβέλειας.

viii) Δίαυλος 65, με κωδικό αριθμό της Συμφωνίας της Γενεύης 06' (TERRAKEY) 84600220 για τηλεοπτικές μεταδόσεις ιδιωτικών τηλεοπτικών σταθμών περιφερειακής και τοπικής εμβέλειας.

ιστ) Από τη θέση «ΣΥΡΟΣ» με γεωγραφικό μήκος 24ο E 55' 26'', γεωγραφικό πλάτος 37ο N 27' 19'', υψόμετρο 391 και με περιοχή κάλυψης την ευρύτερη περιοχή της Σύρου για τους ακόλουθους ανά προορισμό διαύλους:

i) Δίαυλος 23, με κωδικό αριθμό της Συμφωνίας της

Γενεύης 06' (TERRAKEY) 84600237 για τηλεοπτικές μεταδόσεις κρατικών τηλεοπτικών σταθμών.

ii) Δίαυλος 27, με κωδικό αριθμό της Συμφωνίας της Γενεύης 06' (TERRAKEY) 84600356 για τηλεοπτικές μεταδόσεις ιδιωτικών τηλεοπτικών σταθμών εθνικής εμβέλειας.

iii) Δίαυλος 32, με κωδικό αριθμό της Συμφωνίας της Γενεύης 06' (TERRAKEY) 84600346 για τηλεοπτικές μεταδόσεις ιδιωτικών τηλεοπτικών σταθμών εθνικής εμβέλειας.

iv) Δίαυλος 36, με κωδικό αριθμό της Συμφωνίας της Γενεύης 06' (TERRAKEY) 84600362 για τηλεοπτικές μεταδόσεις ιδιωτικών τηλεοπτικών σταθμών περιφερειακής και τοπικής εμβέλειας.

v) Δίαυλος 51, με κωδικό αριθμό της Συμφωνίας της Γενεύης 06' (TERRAKEY) 84600349 για τηλεοπτικές μεταδόσεις κρατικών τηλεοπτικών σταθμών.

vi) Δίαυλος 59, με κωδικό αριθμό της Συμφωνίας της Γενεύης 06' (TERRAKEY) 84600352 για τηλεοπτικές μεταδόσεις κρατικών τηλεοπτικών σταθμών.

vii) Δίαυλος 60, με κωδικό αριθμό της Συμφωνίας της Γενεύης 06' (TERRAKEY) 84600350 για τηλεοπτικές μεταδόσεις ιδιωτικών τηλεοπτικών σταθμών περιφερειακής και τοπικής εμβέλειας.

ιζ) Από τη θέση «ΚΑΡΛΟΒΑΣΙ» με γεωγραφικό μήκος 26ο E 40' 32'', γεωγραφικό πλάτος 37ο N 47' 11'', υψόμετρο 255 και με περιοχή κάλυψης την ευρύτερη περιοχή Καρλοβασιού για τους ακόλουθους ανά προορισμό διαύλους:

i) Δίαυλος 21, με κωδικό αριθμό της Συμφωνίας της Γενεύης 06' (TERRAKEY) 84600372 για τηλεοπτικές μεταδόσεις ιδιωτικών τηλεοπτικών σταθμών εθνικής εμβέλειας.

ii) Δίαυλος 27, με κωδικό αριθμό της Συμφωνίας της Γενεύης 06' (TERRAKEY) 84600356 για τηλεοπτικές μεταδόσεις ιδιωτικών τηλεοπτικών σταθμών εθνικής εμβέλειας.

iii) Δίαυλος 33, με κωδικό αριθμό της Συμφωνίας της Γενεύης 06' (TERRAKEY) 84600374 για τηλεοπτικές μεταδόσεις ιδιωτικών τηλεοπτικών σταθμών περιφερειακής και τοπικής εμβέλειας.

iv) Δίαυλος 34, με κωδικό αριθμό της Συμφωνίας της Γενεύης 06' (TERRAKEY) 84600360 για τηλεοπτικές μεταδόσεις κρατικών τηλεοπτικών σταθμών.

v) Δίαυλος 35, με κωδικό αριθμό της Συμφωνίας της Γενεύης 06' (TERRAKEY) 84600361 για τηλεοπτικές μεταδόσεις κρατικών τηλεοπτικών σταθμών.

vi) Δίαυλος 47, με κωδικό αριθμό της Συμφωνίας της Γενεύης 06' (TERRAKEY) 84600348 για τηλεοπτικές μεταδόσεις κρατικών τηλεοπτικών σταθμών.

vii) Δίαυλος 56 με κωδικό αριθμό της Συμφωνίας της Γενεύης 06' (TERRAKEY) 84600382 για τηλεοπτικές μεταδόσεις ιδιωτικών τηλεοπτικών σταθμών περιφερειακής και τοπικής εμβέλειας.

ιη) Από τη θέση «ΔΟΛΙΑΝΑ» με γεωγραφικό μήκος 22ο E 29' 36'', γεωγραφικό πλάτος 37ο N 22' 22'', υψόμετρο 1353 και με περιοχή κάλυψης τις ευρύτερες περιοχές του Ναυπλίου και της Τρίπολης για τους ακόλουθους ανά προορισμό διαύλους:

i) Δίαυλος 26, με κωδικό αριθμό της Συμφωνίας της Γενεύης 06' (TERRAKEY) 84600244 για τηλεοπτικές μεταδόσεις ιδιωτικών τηλεοπτικών σταθμών εθνικής εμβέλειας.

ii) Δίαυλος 28, με κωδικό αριθμό της Συμφωνίας της Γενεύης 06' (TERRAKEY) 84600258 για τηλεοπτικές μεταδόσεις ιδιωτικών τηλεοπτικών σταθμών εθνικής εμβέλειας.

iii) Δίαυλος 35, με κωδικό αριθμό της Συμφωνίας της Γενεύης 06' (TERRAKEY) 84600267 για τηλεοπτικές μεταδόσεις κρατικών τηλεοπτικών σταθμών, καθώς και για τη μετάδοση δύο προγραμμάτων φορέων παροχής συνδρομητικών τηλεοπτικών υπηρεσιών.

iv) Δίαυλος 39, με κωδικό αριθμό της Συμφωνίας της Γενεύης 06' (TERRAKEY) 84600269 για τηλεοπτικές μεταδόσεις κρατικών τηλεοπτικών σταθμών.

v) Δίαυλος 42, με κωδικό αριθμό της Συμφωνίας της Γενεύης 06' (TERRAKEY) 84600260 για τηλεοπτικές μεταδόσεις κρατικών τηλεοπτικών σταθμών.

vi) Δίαυλος 53 με κωδικό αριθμό της Συμφωνίας της Γενεύης 06' (TERRAKEY) 84600272 για τηλεοπτικές μεταδόσεις ιδιωτικών τηλεοπτικών σταθμών περιφερειακής και τοπικής εμβέλειας.

vii) Δίαυλος 57, με κωδικό αριθμό της Συμφωνίας της Γενεύης 06' (TERRAKEY) 84600274 για τηλεοπτικές μεταδόσεις ιδιωτικών τηλεοπτικών σταθμών περιφερειακής και τοπικής εμβέλειας.

ιθ) Από τη θέση «ΠΙΕΤΑΛΙΔΙ» με γεωγραφικό μήκος 21ο E 51' 15'', γεωγραφικό πλάτος 36ο N 55' 39'', υψόμετρο 936 και με περιοχή κάλυψης την ευρύτερη περιοχή της Καλαμάτας για τους ακόλουθους ανά προορισμό διαύλους:

i) Δίαυλος 30, με κωδικό αριθμό της Συμφωνίας της Γενεύης 06' (TERRAKEY) 84600245 για τηλεοπτικές μεταδόσεις κρατικών τηλεοπτικών σταθμών.

ii) Δίαυλος 32, με κωδικό αριθμό της Συμφωνίας της Γενεύης 06' (TERRAKEY) 84600280 για τηλεοπτικές μεταδόσεις κρατικών τηλεοπτικών σταθμών.

iii) Δίαυλος 33, με κωδικό αριθμό της Συμφωνίας της Γενεύης 06' (TERRAKEY) 84600291 για τηλεοπτικές μεταδόσεις ιδιωτικών τηλεοπτικών σταθμών περιφερειακής και τοπικής εμβέλειας.

iv) Δίαυλος 37 με κωδικό αριθμό της Συμφωνίας της Γενεύης 06' (TERRAKEY) 84600277 για τηλεοπτικές μεταδόσεις κρατικών τηλεοπτικών σταθμών, καθώς και για τη μετάδοση δύο προγραμμάτων φορέων παροχής συνδρομητικών τηλεοπτικών υπηρεσιών.

v) Δίαυλος 45, με κωδικό αριθμό της Συμφωνίας της Γενεύης 06' (TERRAKEY) 84600261 για τηλεοπτικές μεταδόσεις ιδιωτικών τηλεοπτικών σταθμών εθνικής εμβέλειας.

vi) Δίαυλος 47, με κωδικό αριθμό της Συμφωνίας της Γενεύης 06' (TERRAKEY) 84600249 για τηλεοπτικές μεταδόσεις ιδιωτικών τηλεοπτικών σταθμών εθνικής εμβέλειας.

vii) Δίαυλος 53, με κωδικό αριθμό της Συμφωνίας της Γενεύης 06' (TERRAKEY) 84600283 για τηλεοπτικές μεταδόσεις ιδιωτικών τηλεοπτικών σταθμών περιφερειακής και τοπικής εμβέλειας.

κ) Από τη θέση «ΑΝΑΒΡΥΤΗ» με γεωγραφικό μήκος 22ο E 23' 07'', γεωγραφικό πλάτος 37ο N 02' 13'', υψόμετρο 849 και με περιοχή κάλυψης την ευρύτερη περιοχή της Σπάρτης για τους ακόλουθους ανά προορισμό διαύλους:

i) Δίαυλος 21, με κωδικό αριθμό της Συμφωνίας της Γενεύης 06' (TERRAKEY) 84600255 για τηλεοπτικές μεταδόσεις κρατικών τηλεοπτικών σταθμών.

ii) Δίαυλος 25, με κωδικό αριθμό της Συμφωνίας της Γενεύης 06' (TERRAKEY) 84600298 για τηλεοπτικές μεταδόσεις ιδιωτικών τηλεοπτικών σταθμών εθνικής εμβέλειας.

iii) Δίαυλος 28, με κωδικό αριθμό της Συμφωνίας της Γενεύης 06' (TERRAKEY) 84600258 για τηλεοπτικές μεταδόσεις ιδιωτικών τηλεοπτικών σταθμών εθνικής εμβέλειας.

iv) Δίαυλος 30, με κωδικό αριθμό της Συμφωνίας της Γενεύης 06' (TERRAKEY) 84600290 για τηλεοπτικές μεταδόσεις κρατικών τηλεοπτικών σταθμών.

v) Δίαυλος 37, με κωδικό αριθμό της Συμφωνίας της Γενεύης 06' (TERRAKEY) 84600277 για τηλεοπτικές μεταδόσεις ιδιωτικών τηλεοπτικών σταθμών περιφερειακής και τοπικής εμβέλειας.

vi) Δίαυλος 52, με κωδικό αριθμό της Συμφωνίας της Γενεύης 06' (TERRAKEY) 84600294 για τηλεοπτικές μεταδόσεις ιδιωτικών τηλεοπτικών σταθμών περιφερειακής και τοπικής εμβέλειας.

vii) Δίαυλος 60, με κωδικό αριθμό της Συμφωνίας της Γενεύης 06' (TERRAKEY) 84600263 για τηλεοπτικές μεταδόσεις κρατικών τηλεοπτικών σταθμών, καθώς και για τη μετάδοση δύο προγραμμάτων φορέων παροχής συνδρομητικών τηλεοπτικών υπηρεσιών.

κα) Από τη θέση «MONTE SMITH» με γεωγραφικό μήκος 28ο Ε 12' 38'', γεωγραφικό πλάτος 36ο Ν 26' 31'', υψόμετρο 73 και με περιοχή κάλυψης την ευρύτερη περιοχή της Ρόδου για τους ακόλουθους ανά προορισμό διαύλους:

i) Δίαυλος 24, με κωδικό αριθμό της Συμφωνίας της Γενεύης 06' (TERRAKEY) 84600335 για τηλεοπτικές μεταδόσεις κρατικών τηλεοπτικών σταθμών, καθώς και για τη μετάδοση δύο προγραμμάτων φορέων παροχής συνδρομητικών τηλεοπτικών υπηρεσιών.

ii) Δίαυλος 25, με κωδικό αριθμό της Συμφωνίας της Γενεύης 06' (TERRAKEY) 84600386 για τηλεοπτικές μεταδόσεις κρατικών τηλεοπτικών σταθμών.

iii) Δίαυλος 27, με κωδικό αριθμό της Συμφωνίας της Γενεύης 06' (TERRAKEY) 84600387 για τηλεοπτικές μεταδόσεις ιδιωτικών τηλεοπτικών σταθμών εθνικής εμβέλειας.

iv) Δίαυλος 38, με κωδικό αριθμό της Συμφωνίας της Γενεύης 06' (TERRAKEY) 84600364 για τηλεοπτικές μεταδόσεις ιδιωτικών τηλεοπτικών σταθμών εθνικής εμβέλειας.

v) Δίαυλος 49, με κωδικό αριθμό της Συμφωνίας της Γενεύης 06' (TERRAKEY) 84600390 για τηλεοπτικές μεταδόσεις κρατικών τηλεοπτικών σταθμών.

vi) Δίαυλος 53, με κωδικό αριθμό της Συμφωνίας της Γενεύης 06' (TERRAKEY) 84600392 για τηλεοπτικές μεταδόσεις ιδιωτικών τηλεοπτικών σταθμών περιφερειακής και τοπικής εμβέλειας.

vii) Δίαυλος 59, με κωδικό αριθμό της Συμφωνίας της Γενεύης 06' (TERRAKEY) 84600342 για τηλεοπτικές μεταδόσεις ιδιωτικών τηλεοπτικών σταθμών περιφερειακής και τοπικής εμβέλειας.

κβ) Από τη θέση «ΡΟΓΔΙΑ» με γεωγραφικό μήκος 25ο Ε 00' 18'', γεωγραφικό πλάτος 35ο Ν 22' 01'', υψόμετρο 580 και με περιοχή κάλυψης την ευρύτερη περιοχή του Ηρακλείου για τους ακόλουθους ανά προορισμό διαύλους:

i) Δίαυλος 24, με κωδικό αριθμό της Συμφωνίας της Γενεύης 06' (TERRAKEY) 84600301 για τηλεοπτικές

μεταδόσεις ιδιωτικών τηλεοπτικών σταθμών εθνικής εμβέλειας.

ii) Δίαυλος 25, με κωδικό αριθμό της Συμφωνίας της Γενεύης 06' (TERRAKEY) 84600312 για τηλεοπτικές μεταδόσεις ιδιωτικών τηλεοπτικών σταθμών εθνικής εμβέλειας.

iii) Δίαυλος 37, με κωδικό αριθμό της Συμφωνίας της Γενεύης 06' (TERRAKEY) 84600313 για τηλεοπτικές μεταδόσεις κρατικών τηλεοπτικών σταθμών, καθώς και για τη μετάδοση δύο προγραμμάτων φορέων παροχής συνδρομητικών τηλεοπτικών υπηρεσιών.

iv) Δίαυλος 38, με κωδικό αριθμό της Συμφωνίας της Γενεύης 06' (TERRAKEY) 84600329 για τηλεοπτικές μεταδόσεις ιδιωτικών τηλεοπτικών σταθμών περιφερειακής και τοπικής εμβέλειας.

v) Δίαυλος 49, με κωδικό αριθμό της Συμφωνίας της Γενεύης 06' (TERRAKEY) 84600307 για τηλεοπτικές μεταδόσεις κρατικών τηλεοπτικών σταθμών.

vi) Δίαυλος 56, με κωδικό αριθμό της Συμφωνίας της Γενεύης 06' (TERRAKEY) 84600309 για τηλεοπτικές μεταδόσεις κρατικών τηλεοπτικών σταθμών.

vii) Δίαυλος 61, με κωδικό αριθμό της Συμφωνίας της Γενεύης 06' (TERRAKEY) 84600320 για τηλεοπτικές μεταδόσεις ιδιωτικών τηλεοπτικών σταθμών περιφερειακής και τοπικής εμβέλειας.

κγ) Από τη θέση «ΜΑΛΛΑΞΑ» με γεωγραφικό μήκος 24ο Ε 05' 37'', γεωγραφικό πλάτος 35ο Ν 27' 59'', υψόμετρο 592 και με περιοχή κάλυψης την ευρύτερη περιοχή των Χανίων για τους ακόλουθους ανά προορισμό διαύλους:

i) Δίαυλος 21, με κωδικό αριθμό της Συμφωνίας της Γενεύης 06' (TERRAKEY) 84600300 για τηλεοπτικές μεταδόσεις κρατικών τηλεοπτικών σταθμών.

ii) Δίαυλος 24, με κωδικό αριθμό της Συμφωνίας της Γενεύης 06' (TERRAKEY) 84600301 για τηλεοπτικές μεταδόσεις κρατικών τηλεοπτικών σταθμών.

iii) Δίαυλος 38, με κωδικό αριθμό της Συμφωνίας της Γενεύης 06' (TERRAKEY) 84600305 για τηλεοπτικές μεταδόσεις ιδιωτικών τηλεοπτικών σταθμών περιφερειακής και τοπικής εμβέλειας.

iv) Δίαυλος 39, με κωδικό αριθμό της Συμφωνίας της Γενεύης 06' (TERRAKEY) 84600314 για τηλεοπτικές μεταδόσεις κρατικών τηλεοπτικών σταθμών, καθώς και για τη μετάδοση δύο προγραμμάτων φορέων παροχής συνδρομητικών τηλεοπτικών υπηρεσιών.

v) Δίαυλος 49, με κωδικό αριθμό της Συμφωνίας της Γενεύης 06' (TERRAKEY) 84600307 για τηλεοπτικές μεταδόσεις ιδιωτικών τηλεοπτικών σταθμών εθνικής εμβέλειας.

vi) Δίαυλος 56, με κωδικό αριθμό της Συμφωνίας της Γενεύης 06' (TERRAKEY) 84600309 για τηλεοπτικές μεταδόσεις ιδιωτικών τηλεοπτικών σταθμών εθνικής εμβέλειας.

vii) Δίαυλος 57, με κωδικό αριθμό της Συμφωνίας της Γενεύης 06' (TERRAKEY) 84600319 για τηλεοπτικές μεταδόσεις ιδιωτικών τηλεοπτικών σταθμών περιφερειακής και τοπικής εμβέλειας.

2. Στο Παράρτημα V εκτίθενται η ονομασία των κέντρων εκπομπής στα οποία επιτρέπεται η εκπομπή σήματος επίγειας ψηφιακής τηλεόρασης για συγκεκριμένους διαύλους για τους ανωτέρω τηλεοπτικούς σταθμούς, οι δίαυλοι που διατίθενται για ψηφιακή εκπομπή, ο κωδικός αριθμός του διαύλου σύμφωνα με τον κωδικό



αριθμό (TERRAKEY) της Συμφωνίας της Γενεύης του 2006, καθώς και η εμβέλεια των τηλεοπτικών σταθμών ελεύθερης ή συνδρομητικής λήψης που έχουν τη δυνατότητα να εκπέμπουν ψηφιακά το αναλογικό τους πρόγραμμα ανά δίαυλο και ανά κέντρο εκπομπής, συμπεριλαμβανομένης της Ε.Ρ.Τ. Α.Ε. κατά τις διατάξεις της παρ. 3 του άρθρου 14 του ν. 3592/2007.

3. Οι νομίμως λειτουργούντες τηλεοπτικοί σταθμοί εθνικής, περιφερειακής ή τοπικής εμβέλειας και οι φορείς παροχής συνδρομητικών τηλεοπτικών υπηρεσιών εκπέμπουν ψηφιακά το αναλογικό τους πρόγραμμα στους δίαυλους και τις θέσεις που αναφέρονται ανωτέρω με πολυπλεξία, κατά τρόπον ώστε σε κάθε δίαυλο να μεταδίδονται ταυτόχρονα τέσσερα διαφορετικά προγράμματα, τηρουμένων, όσον αφορά στους περιφερειακής και τοπικής εμβέλειας τηλεοπτικούς σταθμούς, των διατάξεων των παρ. 1β και 2 του άρθρου 14 του ν. 3592/2007.

4. Οι νομίμως λειτουργούντες τηλεοπτικοί σταθμοί εθνικής εμβέλειας επιλέγουν από τους διαύλους που αναφέρονται ανωτέρω και για κάθε θέση το δίαυλο, στον οποίο θα εκπέμπουν, εφόσον το επιθυμούν, ψηφιακά το αναλογικό τους πρόγραμμα. Για το σκοπό αυτό υποβάλλεται από τον τηλεοπτικό σταθμό σχετική δήλωση στο Ε.Σ.Ρ.

5. Οι ανωτέρω δίαυλοι συχνοτήτων ανήκουν στη ζώνη UHF, όπως καθορίζονται στον Πίνακα Α3.1-2 του Παραρτήματος 3.1 της Συμφωνίας της Γενεύης του έτους 2006 και παρατίθενται στο Παράρτημα IV της παρούσας.

6. Στο κέντρο εκπομπής «ΥΜΗΤΤΟΣ» ο τηλεοπτικός σταθμός που κάνει χρήση για την εκπομπή του αναλογικού του προγράμματος του δίαυλου 22, εκπέμπει από την ημερομηνία εφαρμογής της παρούσας, κατά τις διατάξεις του άρθρου 7 αυτής, το ίδιο πρόγραμμα με αναλογικό τρόπο από το δίαυλο 35.

7. Στο κέντρο εκπομπής «ΧΛΩΜΟ» οι τηλεοπτικοί σταθμοί που κάνουν χρήση για την εκπομπή του αναλογικού τους προγράμματος των διαύλων 53 και 57, εκπέμπουν από την ημερομηνία εφαρμογής της παρούσας, κατά τις διατάξεις του άρθρου 7 αυτής, με αναλογικό τρόπο από το δίαυλο 25.

8. Στο κέντρο εκπομπής «ΠΕΤΑΛΙΔΙ» οι τηλεοπτικοί σταθμοί που κάνουν χρήση για την εκπομπή του αναλογικού τους προγράμματος των διαύλων 37 και 53, εκπέμπουν από την ημερομηνία εφαρμογής της παρούσας, κατά τις διατάξεις του άρθρου 7 αυτής, με αναλογικό τρόπο από το δίαυλο 43.

9. Στο κέντρο εκπομπής «MONTE SMITH» οι τηλεοπτικοί σταθμοί που κάνουν χρήση για την εκπομπή του αναλογικού τους προγράμματος των διαύλων 24 και 25, εκπέμπουν από την ημερομηνία εφαρμογής της παρούσας, κατά τις διατάξεις του άρθρου 7 αυτής, με αναλογικό τρόπο από το δίαυλο 35.

#### Άρθρο 4

Τεχνικά χαρακτηριστικά και περιορισμοί εκπομπής ψηφιακού σήματος

1. Τα τεχνικά χαρακτηριστικά εκπομπής επίγειου ψηφιακού τηλεοπτικού σήματος καθορίζονται από τα Παραρτήματα 2 και 3 της Συμφωνίας της Γενεύης 2006, από το ευρωπαϊκό πρότυπο ETSI (European Telecommunications Standards Institute) EN 300 744, καθώς και από τις προδιαγραφές της Διεθνούς Ένωσης Τηλεπικοινωνιών ITU-R BT.1306-3, ITU-R BT.1368-6.

2. Οι προτεινόμενες τεχνικές παράμετροι για την εκπομπή του σήματος έχουν ως ακολούθως:

- Αριθμός φερουσών: 8K
- Guard interval: 1/8
- Διαμόρφωση: 16-QAM με code rate  $\frac{3}{4}$
- Τύπος λήψης: Σταθερή λήψη.

3. Η εκπομπή του σήματος με διαφορετικές από τις αναφερόμενες στην παρ. 2 τεχνικές προδιαγραφές είναι δυνατή, εφόσον τηρούνται οι προδιαγραφές που καθορίζονται στα Παραρτήματα 2 και 3 της Συμφωνίας της Γενεύης 2006. Απαραίτητη προϋπόθεση είναι να μη δημιουργούνται προβλήματα διεθνούς συντονισμού, καθώς και προβλήματα παρεμβολών μεταξύ θέσεων εκπομπής αναλογικού ή ψηφιακού σήματος, όπως καθορίζονται από τους Πίνακες Α.3.3-1 και Α.3.3-3 του Παραρτήματος 3.3 της Συμφωνίας της Γενεύης 2006 για σταθερή λήψη.

4. Η ενεργώς ιστροπικά ακτινοβολούμενη ισχύς (EIRP), καθώς και το οριζόντιο διάγραμμα ακτινοβολίας καθορίζονται για κάθε κέντρο εκπομπής στο Παράρτημα VI της παρούσας.

5. Οι τιμές ισχύος EIRP κάθε κέντρου εκπομπής που παρατίθενται στο Παράρτημα VI αφορούν στον τηλεοπτικό δίαυλο 21 (470-478 MHz). Η ισχύς EIRP αυξάνεται κατά τον αντίστοιχο αριθμό σε decibel (dB) ανάλογα με τον τηλεοπτικό δίαυλο ως ακολούθως:

- α) Στους διαύλους 21 έως 27, στη ζώνη συχνοτήτων 470-526 MHz κατά 0 dB.
- β) Στους διαύλους 28 έως 34, στη ζώνη συχνοτήτων 526-582 MHz κατά 1 dB.
- γ) Στους διαύλους 35 έως 41, στη ζώνη συχνοτήτων 582-638 MHz κατά 2 dB.
- δ) Στους διαύλους 42 έως 48, στη ζώνη συχνοτήτων 638-694 MHz κατά 3 dB.
- ε) Στους διαύλους 49 έως 55, στη ζώνη συχνοτήτων 694-750 MHz κατά 4 dB.
- στ) Στους διαύλους 56 έως 62, στη ζώνη συχνοτήτων 750-806 MHz κατά 5 dB.
- ζ) Στους διαύλους 63 και άνω, στη ζώνη συχνοτήτων 806 και άνω MHz κατά 6 dB.

6. Η εκπεμπόμενη ισχύς EIRP μπορεί να μεταβάλλεται, έως 6 dB, με απόφαση της Ε.Ε.Τ.Τ. για την εναρμόνιση με τους νομίμως λειτουργούντες τηλεοπτικούς σταθμούς αναλογικής εκπομπής, υπό την προϋπόθεση ότι λαμβάνεται μέριμνα για την ικανοποιητική λήψη του ψηφιακού σήματος στις περιοχές κάλυψης.

7. Τα κεραιοσυστήματα, οι πομποί και οι χώροι υποστήριξης των παρόχων δικτύων τηλεοπτικών υπηρεσιών στα κέντρα εκπομπής «ΥΜΗΤΤΟΣ» και «ΧΟΡΤΙΑΤΗΣ» τοποθετούνται, για την εφαρμογή της παρούσης, και σύμφωνα με τους προβλεπόμενους στη διάταξη της παρ. 18 του άρθρου 11 του ν. 3592/2007 Κανονισμούς της Ε.Ε.Τ.Τ., στα υφιστάμενα κέντρα εκπομπής στα ακίνητα, ιδιοκτησίας Ε.Ρ.Τ. Α.Ε., και στις θέσεις «Εύζωνας Υμηττού Αττικής» και «Χορτιάτης Θεσσαλονίκης», επιφυλασσομένης της εφαρμογής της διατάξεως του άρθρου 21 παρ. 1 του ν. 3592/2007.

#### Άρθρο 5

Διαδικασία ελέγχου περιορισμών

1. Η τήρηση των τεχνικών χαρακτηριστικών εκπομπής σήματος και των περιορισμών εκπομπής ελέγχεται από την Ε.Ε.Τ.Τ., η οποία προβαίνει σε τακτικούς

και έκτακτους ελέγχους, σύμφωνα με τις διατάξεις της παρούσας, του ν. 3592/2007 και του ν. 3431/2006, όπως ισχύει.

2. Για τη διευκόλυνση του ανωτέρω ελέγχου και την ενημέρωση του Εθνικού Μητρώου Ραδιοσυχνοτήτων, οι τηλεοπτικοί σταθμοί εθνικής, περιφερειακής ή τοπικής εμβέλειας, οι οποίοι θα εκπέμπουν σύμφωνα με τις διατάξεις της παρούσας το αναλογικό τους πρόγραμμα ψηφιακά, υποχρεούνται, πριν την έναρξη της ψηφιακής τους εκπομπής, να υποβάλλουν στο Υπουργείο Μεταφορών και Επικοινωνιών και στην Ε.Ε.Τ.Τ. τις τεχνικές παραμέτρους ψηφιακής εκπομπής, σύμφωνα με την παρ. 2 του άρθρου 4 της παρούσας, καθώς και τα στοιχεία της ισχύος και του κεραιοσυστήματος που χρησιμοποιούν.

#### Άρθρο 6

##### Όροι για την ψηφιακή εκπομπή

1. Εάν η συμμόρφωση σε διεθνείς κανόνες επιβάλλει την τροποποίηση του Χάρτη Συχνοτήτων της παρούσας, οι τηλεοπτικοί σταθμοί του άρθρου 1 της παρούσας υποχρεούνται να αποδεχθούν το δίαυλο ή τους διαύλους συχνοτήτων και τις τεχνικές προδιαγραφές, που θα προβλεφθεί με την τροποποίηση αυτή και να εκπέμπει εντός του χρονικού διαστήματος και στο δίαυλο, που θα καθοριστούν από το Ε.Σ.Ρ., υπό τις νέες προδιαγραφές.

2. Η εκπομπή ψηφιακού προγράμματος υπόκειται στις υποχρεώσεις της παραγράφου 13 του άρθρου 6 του ν. 3592/2007.

3. Η δικτύωση μεταξύ τηλεοπτικών πομπών δεν επιτρέπεται να γίνεται με χρήση διαύλων συχνοτήτων που έχουν χορηγηθεί για την εκπομπή τηλεοπτικού σήματος.

#### Άρθρο 7

##### Τελικές - Μεταβατικές διατάξεις

1. Οι δίαυλοι συχνοτήτων αναλογικής εκπομπής των φορέων παροχής συνδρομητικών τηλεοπτικών υπηρεσιών που δεν θίγονται από τις διατάξεις της παρούσας, καθώς και οι επιτρεπόμενοι από τις διατάξεις των παρ. 7, 8 και 9 του άρθρου 3 της παρούσας δίαυλοι, συνεχίζουν να χρησιμοποιούνται από τους φορείς αυτούς για την εκπομπή του αναλογικού τους προγράμματος, εφαρμοζόμενης της διάταξης της τελευταίας περιόδου της παρ. 7α του άρθρου 14 του ν. 3592/2007.

2. Όσοι δίαυλοι συχνοτήτων από εκείνους του Παραρτήματος ΙΙΙ δεν χρησιμοποιούνται, βάσει του Παραρτήματος V, για ψηφιακή εκπομπή παραμένουν στη διάθεση της Πολιτείας.

3. Η προβλεπόμενη από το άρθρο 2 της παρούσας απελευθέρωση συχνοτήτων για τους τηλεοπτικούς σταθμούς του άρθρου 1 της παρούσας συντελείται με την έναρξη επίγειας ψηφιακής εκπομπής.

Ως έναρξη ψηφιακής εκπομπής κατά τα ως άνω νοείται η 1.11.2008.

4. Η παρούσα ισχύει μέχρι τη χορήγηση αδειών, βάσει του προβλεπόμενου από τη διάταξη της παρ. 5 του άρθρου 13 του ν. 3592/2007 προεδρικού διατάγματος.

Η ισχύς της παρούσας αρχίζει από τη δημοσίευσή της στην Εφημερίδα της Κυβερνήσεως.

Η απόφαση αυτή να δημοσιευθεί στην Εφημερίδα της Κυβερνήσεως.

Αθήνα, 12 Αυγούστου 2008

ΟΙ ΥΠΟΥΡΓΟΙ

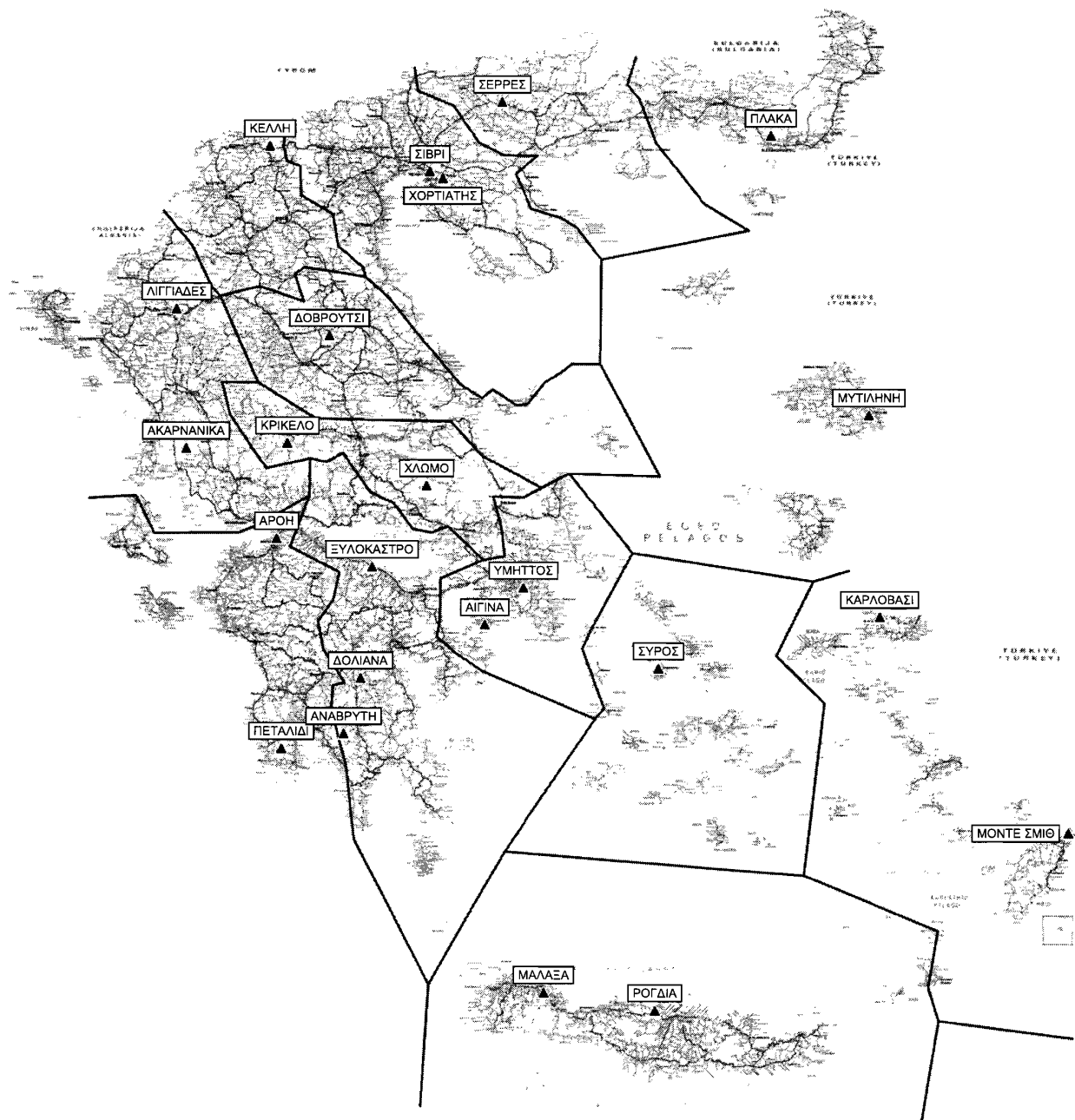
ΜΕΤΑΦΟΡΩΝ ΚΑΙ ΕΠΙΚΟΙΝΩΝΙΩΝ

ΕΠΙΚΡΑΤΕΙΑΣ

**ΚΩΝ/ΝΟΣ ΧΑΤΖΗΔΑΚΗΣ**

**ΘΕΟΔ. ΡΟΥΣΟΠΟΥΛΟΣ**

ΠΑΡΑΡΤΗΜΑ Ι



**ΠΑΡΑΡΤΗΜΑ ΙΙ**

Ε.Π.Ε. : Ευρύτερη Περιοχή Εξυπηρέτησης



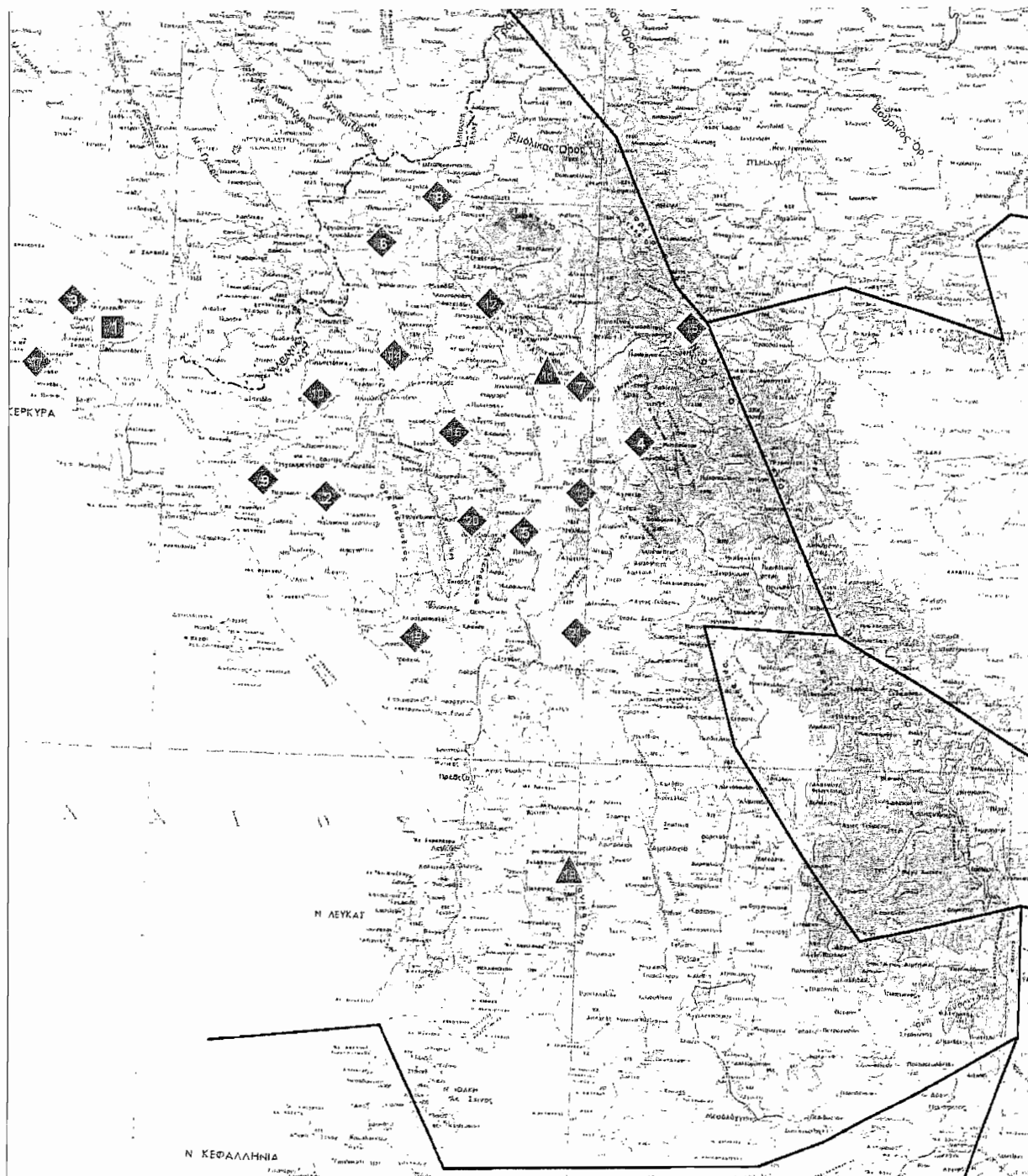
: Κέντρα που διατίθενται για ψηφιακή εκπομπή κατά τη μεταβατική περίοδο



: Κύρια κέντρα επανάχρησης συχνοτήτων αναλογικής τηλεόρασης

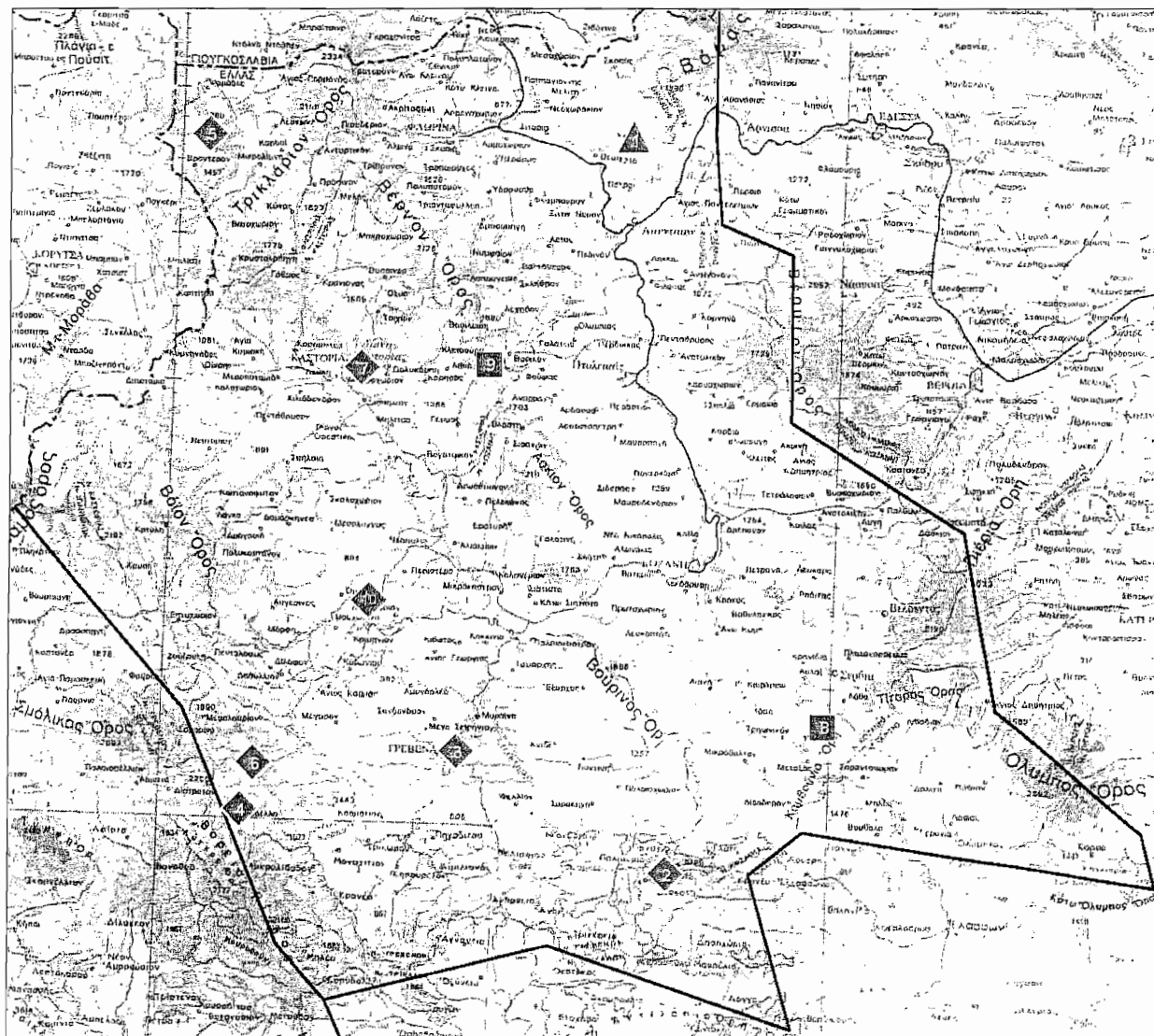


: Δευτερεύοντα κέντρα επανάχρησης συχνοτήτων αναλογικής τηλεόρασης



Κέντρα εκπομπής της ευρύτερης περιοχής της Δυτικής Ελλάδας, της Ηπείρου και των Ιονίων Νησιών (ΕΠΕ 1)

α/α	Όνομασία Κέντρου Εκπομπής	Νομός	ΣΥΝΤΕΤΑΓΜΕΝΕΣ σε Ε.Γ.Σ.Α 87		Υψόμετρο (μ)
			19° Ε 52' 11"	39° Ν 44' 44"	
1	ΠΑΝΤΟΚΡΑΤΟΡΑΣ	Κέρκυρας	20° Ε 23' 03"	39° Ν 27' 24"	876
2	ΨΑΚΑ	Θεσπρωτίας	19° Ε 46' 30"	39° Ν 47' 31"	916
3	ΡΟΔΑ	Κέρκυρας	21° Ε 06' 42"	39° Ν 34' 21"	33
4	ΑΓ ΓΕΩΡΓΙΟΣ	Ιωαννίνων	20° Ε 51' 01"	39° Ν 24' 18"	1222
5	ΚΑΣΤΡΙ - ΤΕΡΟΒΟ	Ιωαννίνων	20° Ε 29' 22"	39° Ν 55' 01"	724
6	ΔΕΛΒΙΝΑΚΙ	Ιωαννίνων	20° Ε 58' 12"	39° Ν 40' 08"	1135
7	ΔΡΙΣΚΟΣ	Ιωαννίνων	20° Ε 36' 58"	40° Ν 00' 07"	978
8	ΒΑΣΙΛΙΚΟ	Ιωαννίνων	20° Ε 14' 10"	39° Ν 28' 59"	1019
9	ΗΓΟΥΜΕΝΙΤΣΑ	Θεσπρωτίας	20° Ε 21' 14"	39° Ν 38' 24"	239
10	ΦΑΡΜΑΚΟΒΟΥΝΙ	Θεσπρωτίας	20° Ε 53' 22"	39° Ν 41' 51"	1192
11	ΛΙΓΓΙΑΔΕΣ	Ιωαννίνων	20° Ε 45' 00"	39° Ν 48' 45"	1203
12	ΑΣΠΡΑΓΓΕΛΟΙ	Ιωαννίνων	20° Ε 58' 48"	39° Ν 28' 38"	1419
13	ΚΑΛΕΤΖΙ	Ιωαννίνων	20° Ε 31' 51"	39° Ν 42' 51"	652
14	ΓΡΑΝΙΤΣΟΠΟΥΛΑ	Ιωαννίνων	21° Ε 13' 24"	39° Ν 46' 47"	546
15	ΚΑΤΑΡΑ	Ιωαννίνων	20° Ε 40' 38"	39° Ν 34' 46"	1753
16	ΠΟΛΥΓΥΡΟΣ	Ιωαννίνων	19° Ε 41' 49"	39° Ν 40' 42"	1064
17	ΠΑΛΑΙΟΚΑΣΤΡΙΤΣΑ	Κέρκυρας	20° Ε 58' 58"	38° Ν 48' 22"	296
18	ΑΚΑΡΝΑΝΙΚΑ	Αιτωλοακαρνανίας	20° Ε 36' 20"	39° Ν 12' 34"	1426
19	ΚΑΝΑΛΑΚΙ	Πρεβέζης	20° Ε 43' 35"	39° Ν 25' 15"	519
20	ΛΑΚΚΑ ΣΟΥΛΙ	Ιωαννίνων	20° Ε 58' 52"	39° Ν 13' 37"	583
21	ΚΟΡΦΟΒΟΥΝΙ	Άρτης			533

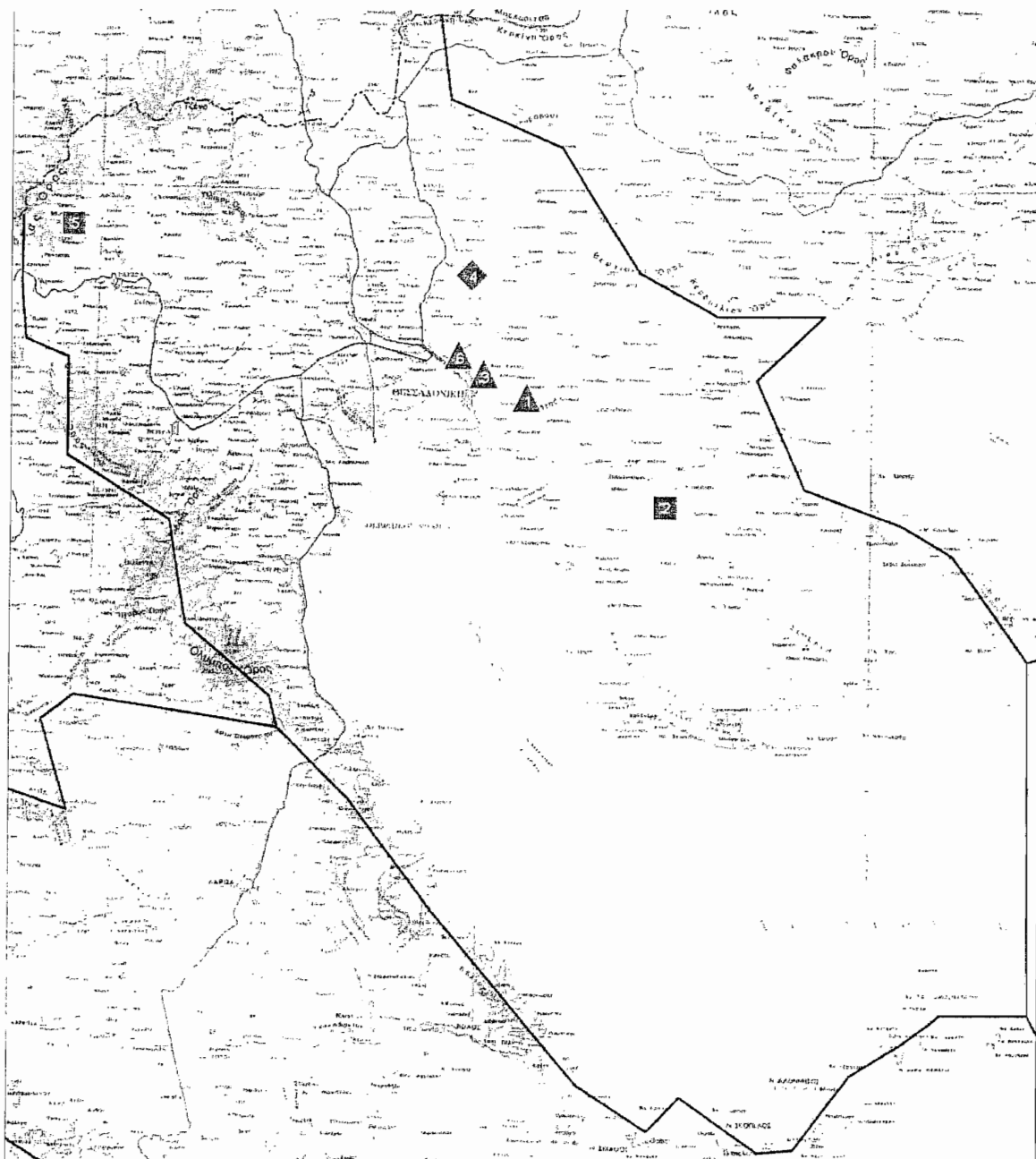


Κέντρα εκπομπής της ευρύτερης περιοχής της Δυτικής Μακεδονίας (ΕΠΕ 2)

α/α	Όνομασία Κέντρου Εκπομπής	Νομός	ΣΥΝΤΕΤΑΥΓΜΕΝΕΣ σε Ε.Γ.Σ.Α 87		Υψόμετρο (μ)
			21° Ε 40' 25"	40° Ν 47' 09"	
1	ΚΕΛΛΗ	Φλώρινας	21° Ε 45' 26"	39° Ν 56' 43"	1036
2	ΒΟΥΝΑΣΙΑ	Γρεβενών	21° Ε 26' 27"	40° Ν 04' 42"	1539
3	ΥΛΑΤΟΠΥΡΓΟΣ	Γρεβενών	21° Ε 07' 26"	40° Ν 00' 18"	595
4	ΑΒΔΕΛΛΑ	Γρεβενών	21° Ε 02' 20"	40° Ν 46' 28"	1257
5	ΠΥΛΗ	Φλώρινας	21° Ε 08' 29"	40° Ν 03' 33"	864
6	ΣΤΑΥΡΟΣ	Γρεβενών	21° Ε 16' 49"	40° Ν 30' 51"	1327
7	ΆΓΙΟΣ ΑΘΑΝΑΣΙΟΣ	Καστοριάς	21° Ε 59' 15"	40° Ν 06' 58"	870
8	ΜΕΤΑΞΑΣ	Κοζάνης	21° Ε 28' 08"	40° Ν 31' 13"	1362
9	ΚΛΕΙΣΟΥΡΑ	Καστοριάς	21° Ε 18' 14"	40° Ν 14' 57"	1545
10	ΤΣΟΥΤΛΙ	Κοζάνης			892

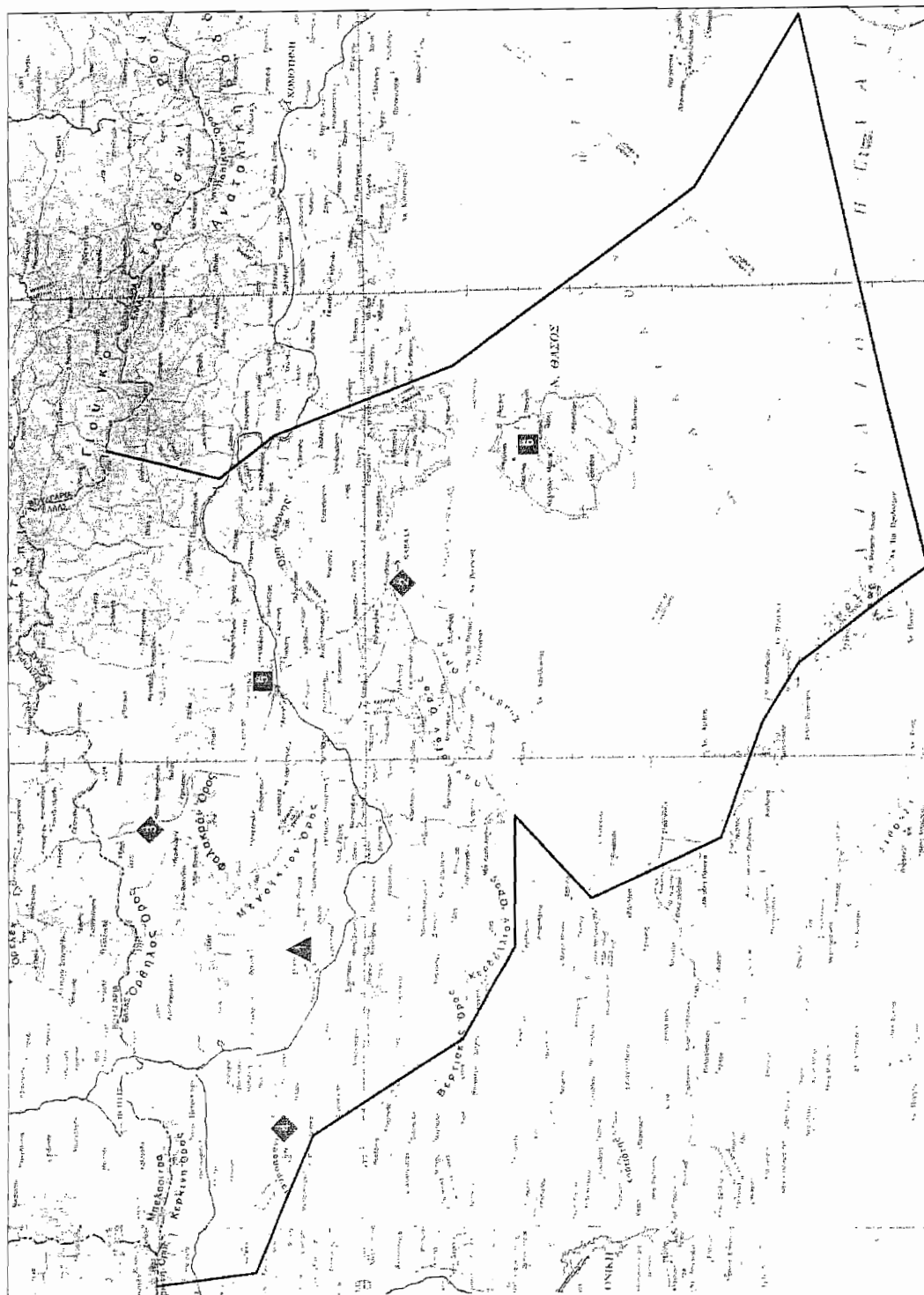






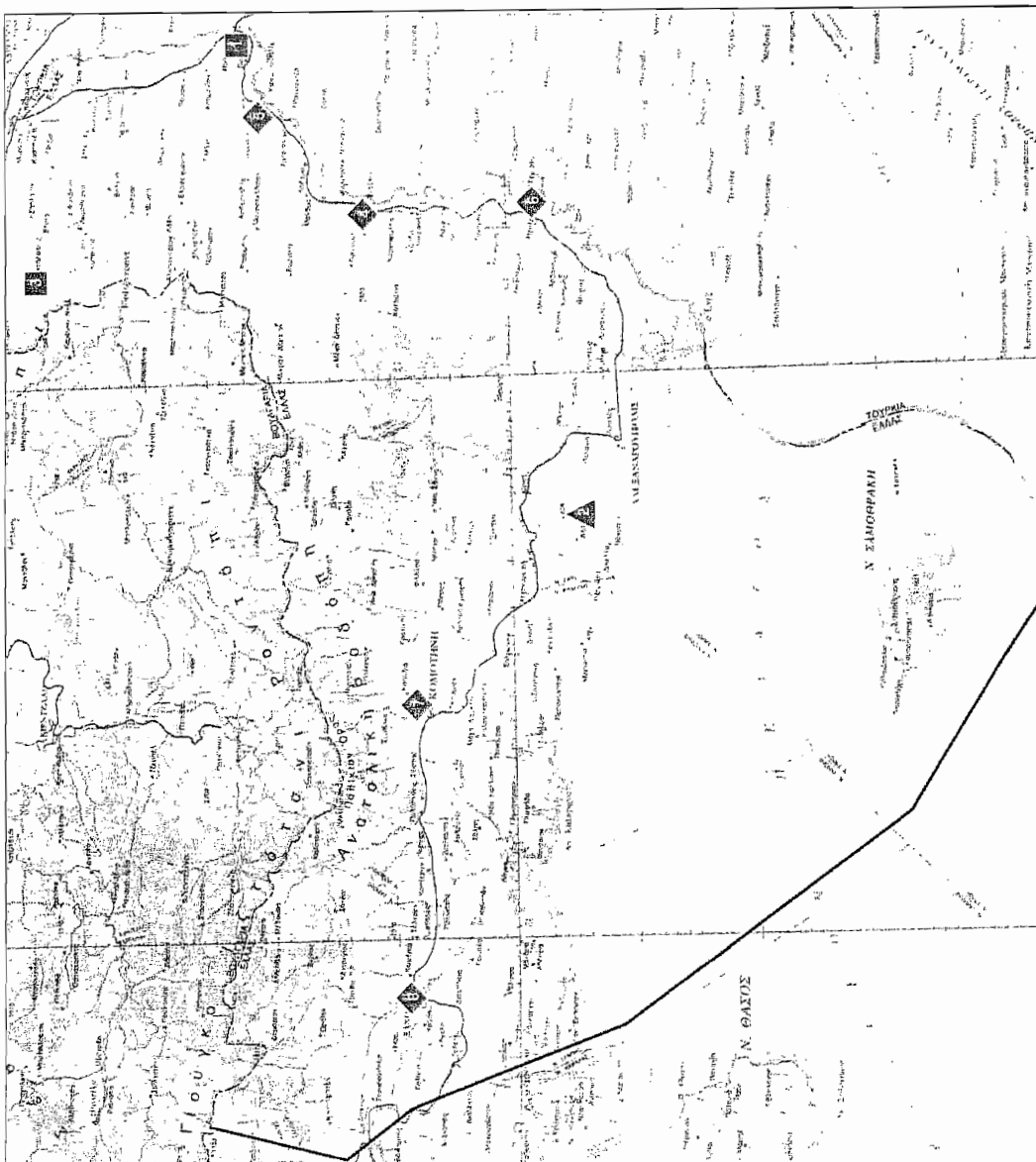
Κέντρα εκπομπής της ευρύτερης περιοχής της Θεσσαλονίκης και της Χαλκιδικής (ΕΠΕ 3)

α/α	Όνομασία Κέντρου Εκπομπής	Νομός	Συντεταγμένες		Υψόμετρο (μ)
			σε Ε.Γ.Σ.Α 87		
1	ΧΟΡΤΙΑΤΗΣ	Θεσσαλονίκης	23° Ε 06' 15"	40° Ν 35' 26"	1041
2	ΠΟΛΥΓΥΡΟΣ	Χαλκιδικής	23° Ε 27' 52"	40° Ν 22' 40"	899
3	ΣΙΒΡΙ	Θεσσαλονίκης	22° Ε 59' 31"	40° Ν 38' 11"	404
4	ΚΡΙΘΕΑ	Κιλκίς	22° Ε 57' 27"	40° Ν 49' 41"	531
5	ΑΡΙΔΑΙΑ	Πέλλης	21° Ε 55' 27"	40° Ν 55' 00"	859
6	ΦΙΛΙΠΠΕΙΟ	Θεσσαλονίκης	22° Ε 58' 41"	40° Ν 38' 37"	351



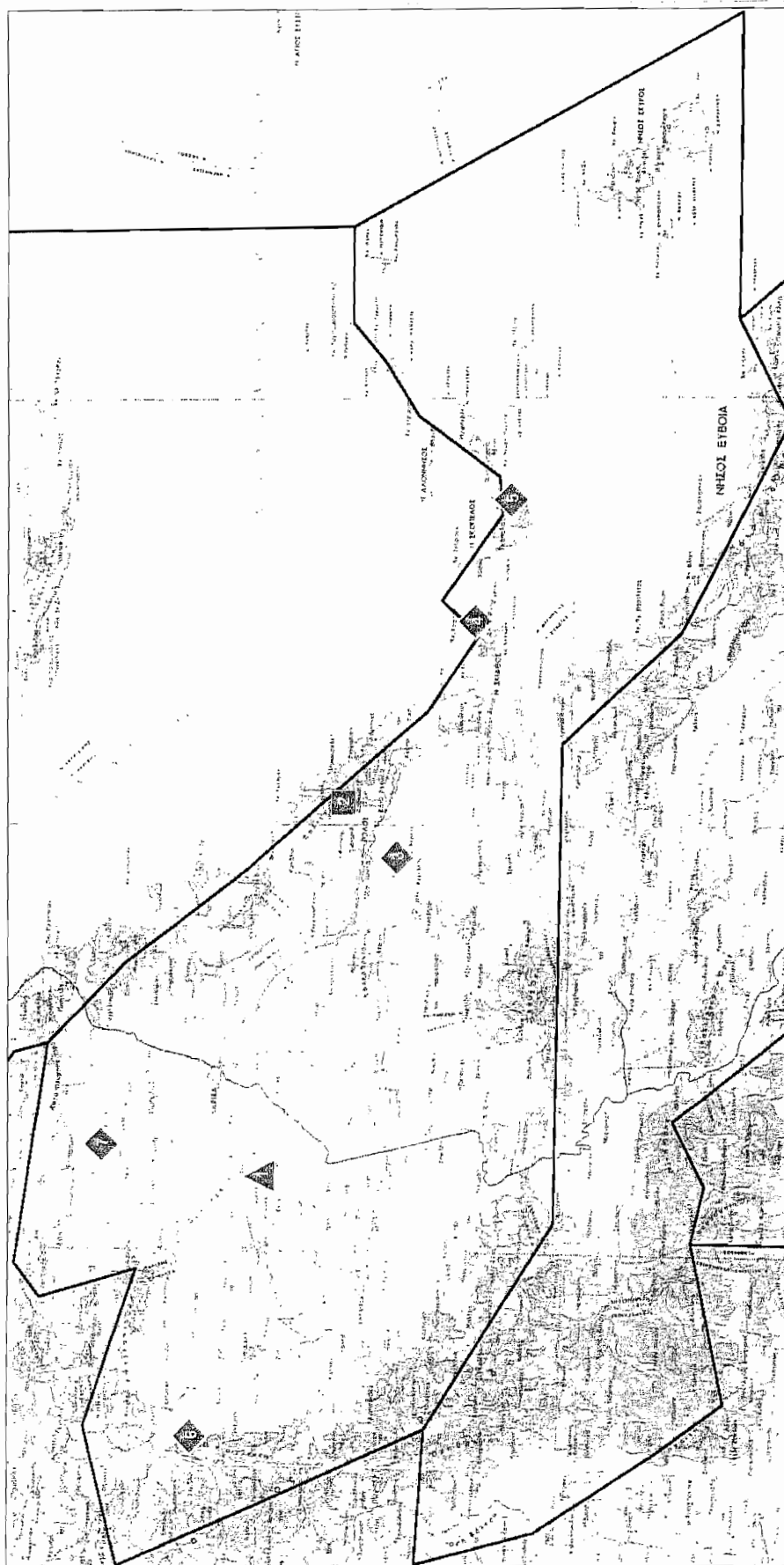
Κέντρα εκπομπής της ευρύτερης περιοχής της Ανατολικής Μακεδονίας  
(ΕΠΕ 4)

α/α	Όνομασία Κέντρου Εκπομπής	Νομός	ΣΥΝΤΕΤΑΓΜΕΝΕΣ σε Ε.Γ.Σ.Α 87		Υψόμετρο (μ)
			Ε	Ν	
1	ΣΕΡΡΕΣ	Σερρών	23° E 35' 20"	41° N 06' 27"	399
2	ΒΑΣΙΛΑΚΙ	Καβάλας	24° E 22' 18"	40° N 55' 02"	237
3	ΝΕΥΡΟΚΟΠΙ	Δράμας	23° E 50' 40"	41° N 21' 09"	875
4	ΛΙΘΟΤΟΠΟΣ	Σερρών	23° E 12' 06"	41° N 07' 41"	254
5	ΚΟΡΥΛΟΒΟΣ	Δράμας	24° E 09' 52"	41° N 09' 51"	494
6	ΘΑΣΟΣ	Καβάλας	24° E 39' 55"	40° N 43' 44"	1073



Κέντρα εκπομής της ευρύτερης περιοχής της Θράκης  
(ΕΠΕ 5)

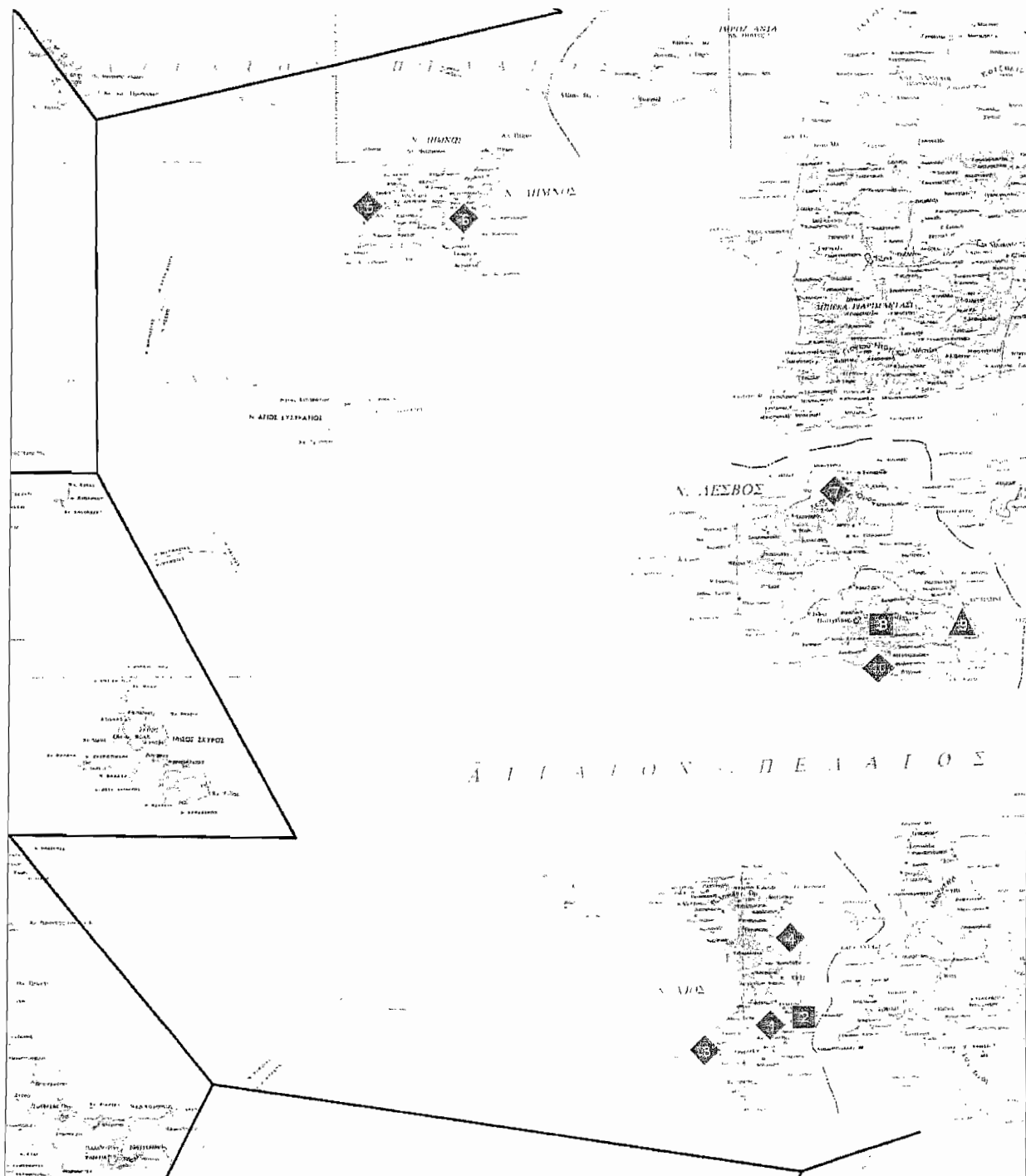
α/α	Όνομασία Κέντρου Εκπομπής	Νομός	ΣΥΝΤΕΤΑΓΜΕΝΕΣ		Υψόμετρο (μ)
			σε Ε.Γ.Σ.Α 87		
1	ΠΥΘΙΟ	Έβρου	26° E 35' 58"	41° N 21' 30"	160
2	ΠΛΑΚΑ	Έβρου	25° E 44' 35"	40° N 54' 09"	555
3	ΠΕΝΤΑΛΟΦΟΣ	Έβρου	26° E 11' 03"	41° N 38' 33"	277
4	ΣΟΥΦΛΙ	Έβρου	26° E 17' 21"	41° N 11' 29"	101
5	ΔΙΔΥΜΟΤΕΙΧΟ	Έβρου	26° E 28' 11"	41° N 19' 55"	152
6	ΚΗΠΟΙ	Έβρου	26° E 18' 01"	40° N 57' 33"	117
7	ΔΕΞΑΜΕΝΗ	Ροδόπης	25° E 24' 40"	41° N 07' 52"	79
8	ΞΑΝΘΗ	Ξάνθης	24° E 53' 24"	41° N 08' 40"	170



Κέντρα εκπομπής της ευρύτερης περιοχής της Θεσσαλίας  
(ΕΠΕ 6)

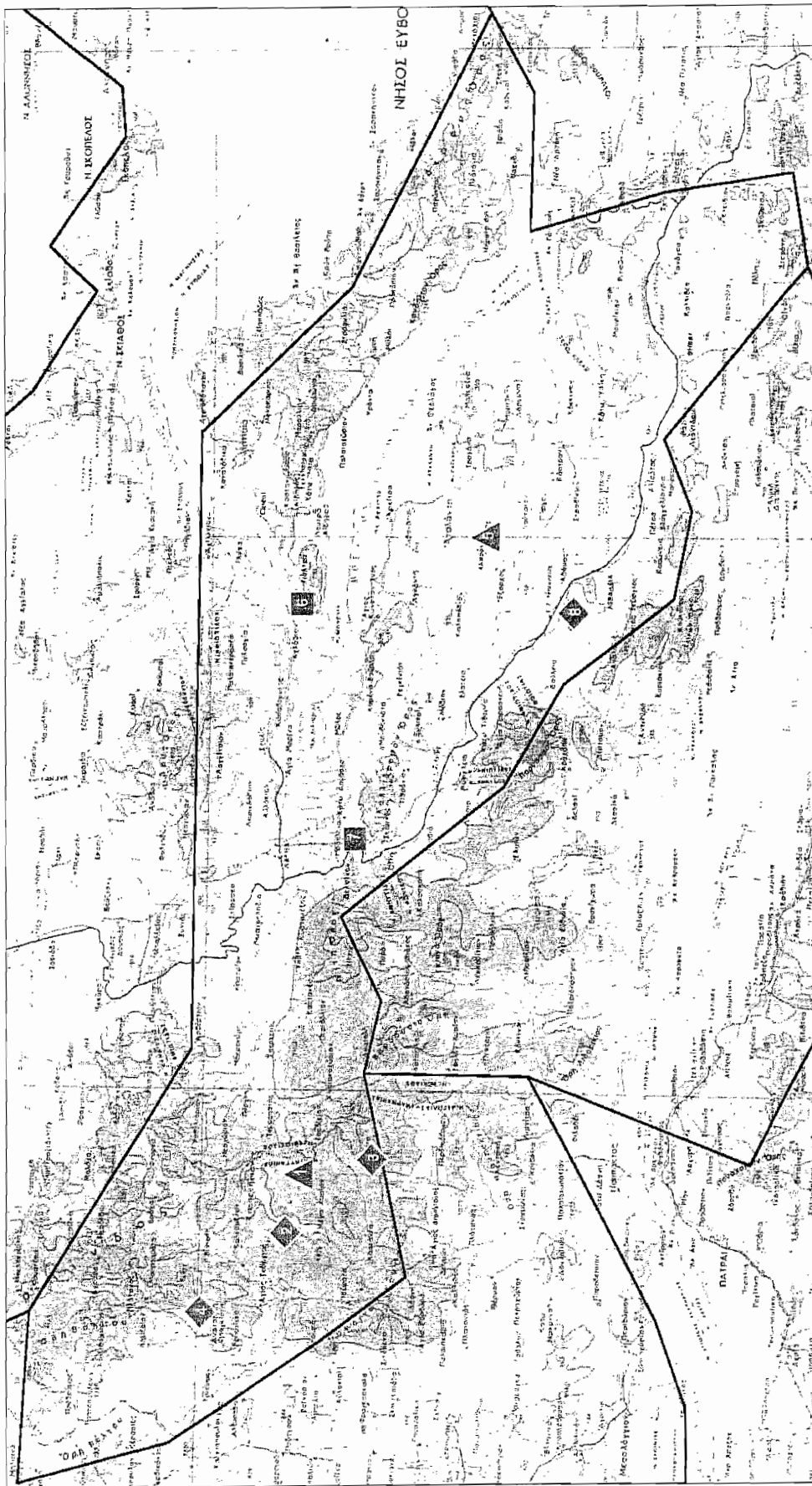
α/α	Ονομασία Κέντρου Εκπομπής	Νομός	Συντεταγμένες σε Ε.Γ.Σ.Α 87		Υψόμετρο (μ)
			22° Ε 10' 26"	39° Ν 32' 56"	
1	ΔΟΒΡΟΥΤΣΙ	Τρικάλων	22° Ε 10' 26"	39° Ν 32' 56"	687
2	ΠΗΛΙΟ	Μαγνησίας	23° Ε 02' 57"	39° Ν 24' 07"	1524
3	ΣΩΡΟΣ	Μαγνησίας	22° Ε 55' 17"	39° Ν 18' 12"	226
4	ΣΚΙΑΘΟΣ	Μαγνησίας	23° Ε 28' 28"	39° Ν 09' 59"	96
5	ΣΚΟΠΕΛΟΣ	Μαγνησίας	23° Ε 45' 25"	39° Ν 06' 12"	524
6	ΚΑΛΑΜΠΑΚΑ	Τρικάλων	21° Ε 33' 53"	39° Ν 39' 50"	1210
7	ΕΛΑΣΣΩΝΑ	Λαρίσης	22° Ε 14' 40"	39° Ν 50' 18"	541





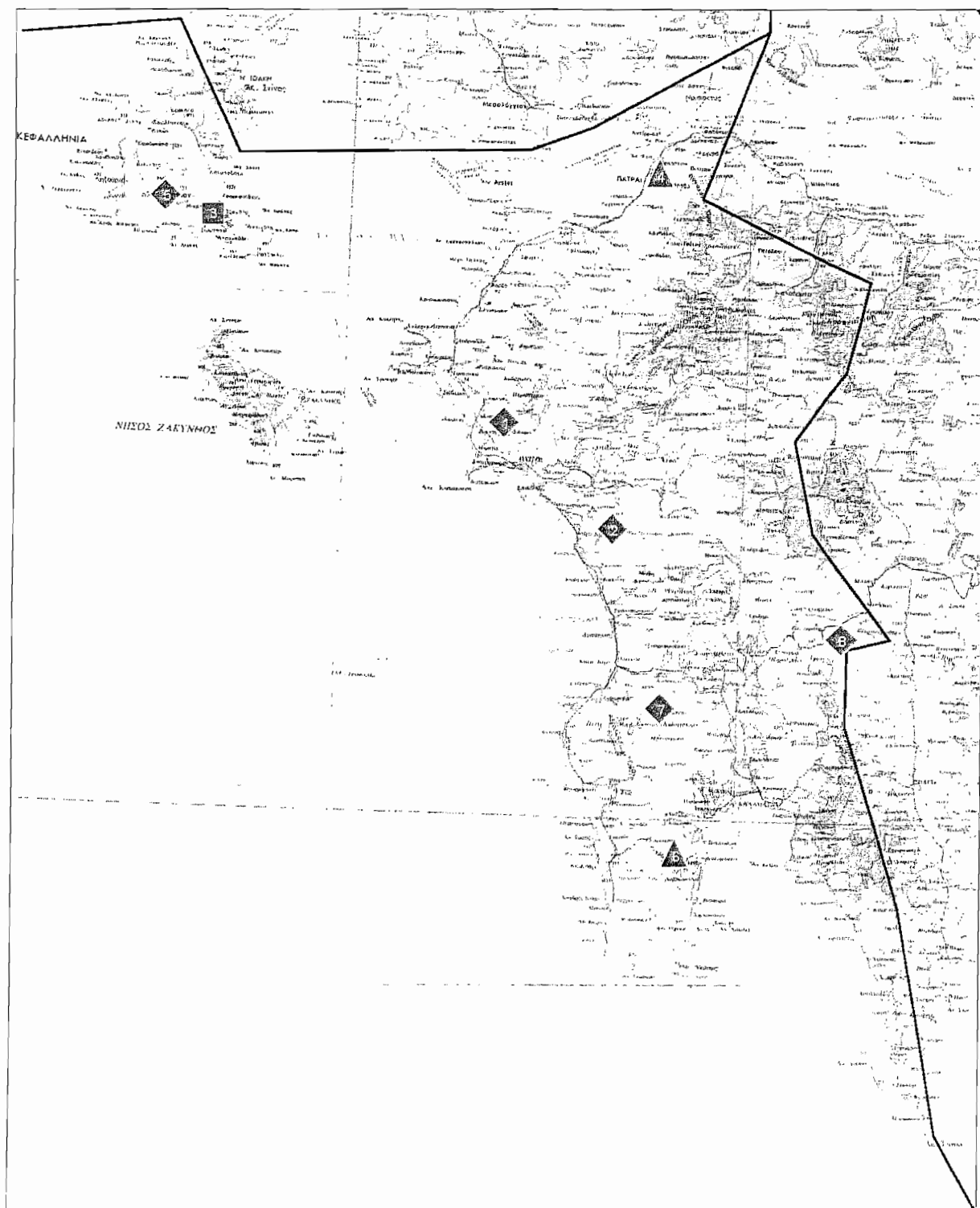
Κέντρα εκπομπής της ευρύτερης περιοχής του Βορείου Αιγαίου (ΕΠΕ 7)

α/α	Ονομασία Κέντρου Εκπομπής	Νομός	Συντεταγμένες σε Ε.Γ.Σ.Α 87		Υψόμετρο (μ)
			26° Ε 03' 46"	38° Ν 17' 49"	
1	ΘΟΛΟ ΠΟΤΑΜΙ	Χίου	26° Ε 08' 41"	38° Ν 18' 40"	469
2	ΧΙΟΣ	Χίου	25° Ε 54' 08"	38° Ν 15' 02"	100
3	ΜΕΣΤΑ	Χίου	26° Ε 06' 58"	38° Ν 28' 03"	330
4	ΛΑΓΚΑΔΑΣ	Χίου	25° Ε 04' 36"	39° Ν 54' 09"	169
5	ΜΥΡΙΝΑ	Λέσβου	25° Ε 19' 17"	39° Ν 52' 34"	300
6	ΛΙΜΝΟΣ	Λέσβου	26° Ε 14' 38"	39° Ν 19' 54"	145
7	ΜΟΛΥΒΟΣ	Λέσβου	26° Ε 21' 04"	39° Ν 04' 16"	908
8	ΟΛΥΜΠΟΣ	Λέσβου	26° Ε 32' 51"	39° Ν 04' 23"	928
9	ΜΥΤΙΛΗΝΗ	Λέσβου	26° Ε 20' 29"	38° Ν 59' 08"	442
10	ΠΛΩΜΑΡΙ	Λέσβου			442



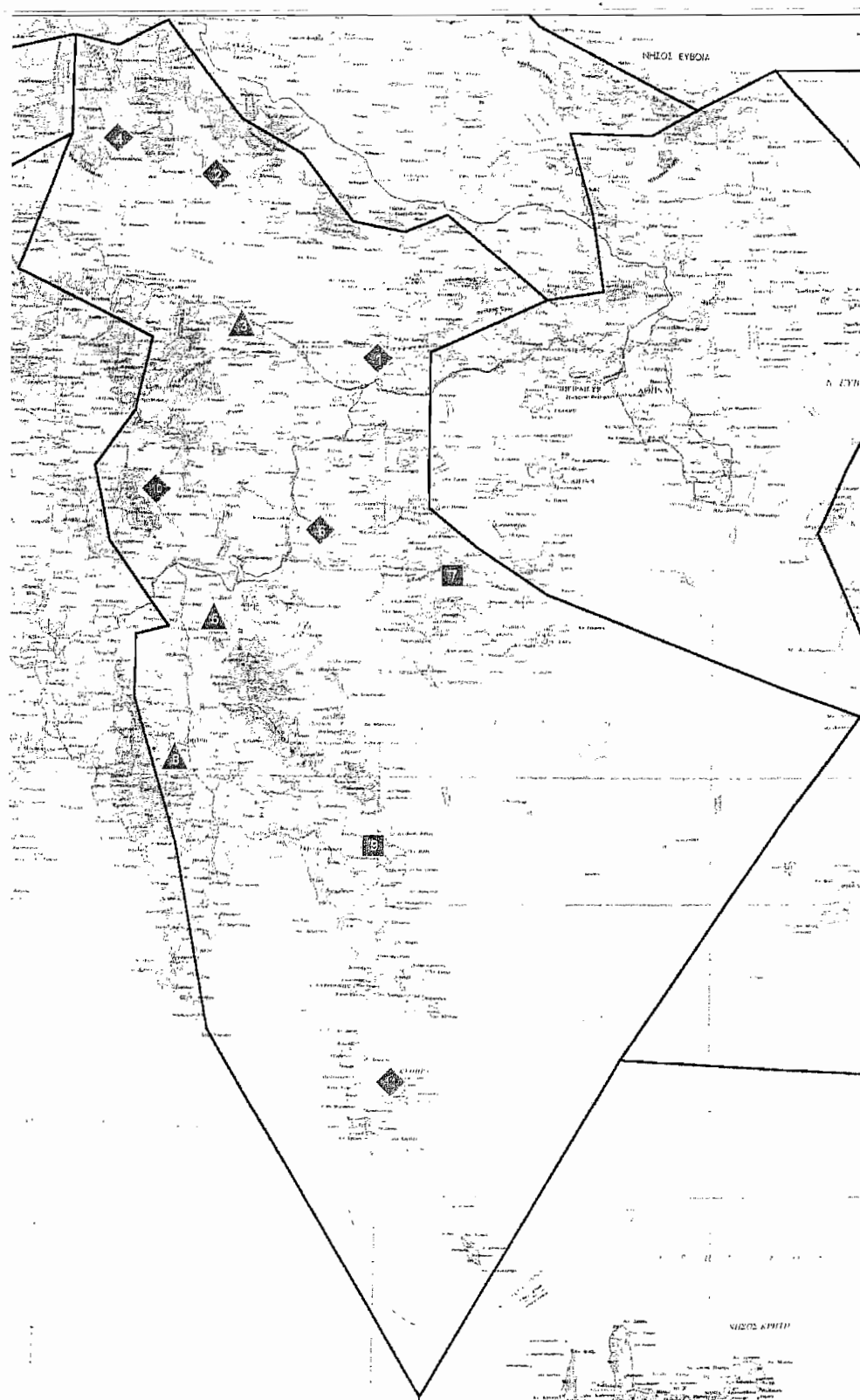
Κέντρα εκπομπής της ευρύτερης περιοχής της Ανατολικής Στερεάς Ελλάδας (ΕΠΕ 8)

α/α	Όνομασία Κέντρου Εκπομπής	Νομός	Συντεταγμένες σε Ε.Γ.Σ.Α 87		Υψόμετρο (μ)
			Εasting	Northing	
1	ΚΡΙΚΕΛΟ	Ευρυτανίας	21° Ε 50' 42"	38° Ν 51' 05"	1563
2	ΠΟΤΑΜΙΑ	Ευρυτανίας	21° Ε 44' 23"	38° Ν 52' 00"	1057
3	ΔΟΜΝΙΣΤΑ	Ευρυτανίας	21° Ε 52' 25"	38° Ν 44' 35"	1658
4	ΦΡΑΓΚΙΣΤΑ	Ευρυτανίας	21° Ε 35' 42"	38° Ν 59' 17"	1065
5	ΧΛΩΜΟ	Φθιώτιδας	22° Ε 59' 55"	38° Ν 35' 48"	1049
6	ΛΙΧΑΔΑ	Ευβοίας	22° Ε 52' 39"	38° Ν 51' 32"	644
7	ΔΑΜΑΣΤΑ	Φθιώτιδας	22° Ε 27' 14"	38° Ν 46' 35"	540
8	ΛΙΒΑΔΙΑ	Βοιωτίας	22° Ε 51' 51"	38° Ν 28' 00"	411



Κέντρα εκπομπής της ευρύτερης περιοχής της Δυτικής Πελοποννήσου και των Ιονίων Νησιών  
(ΕΠΕ 9)

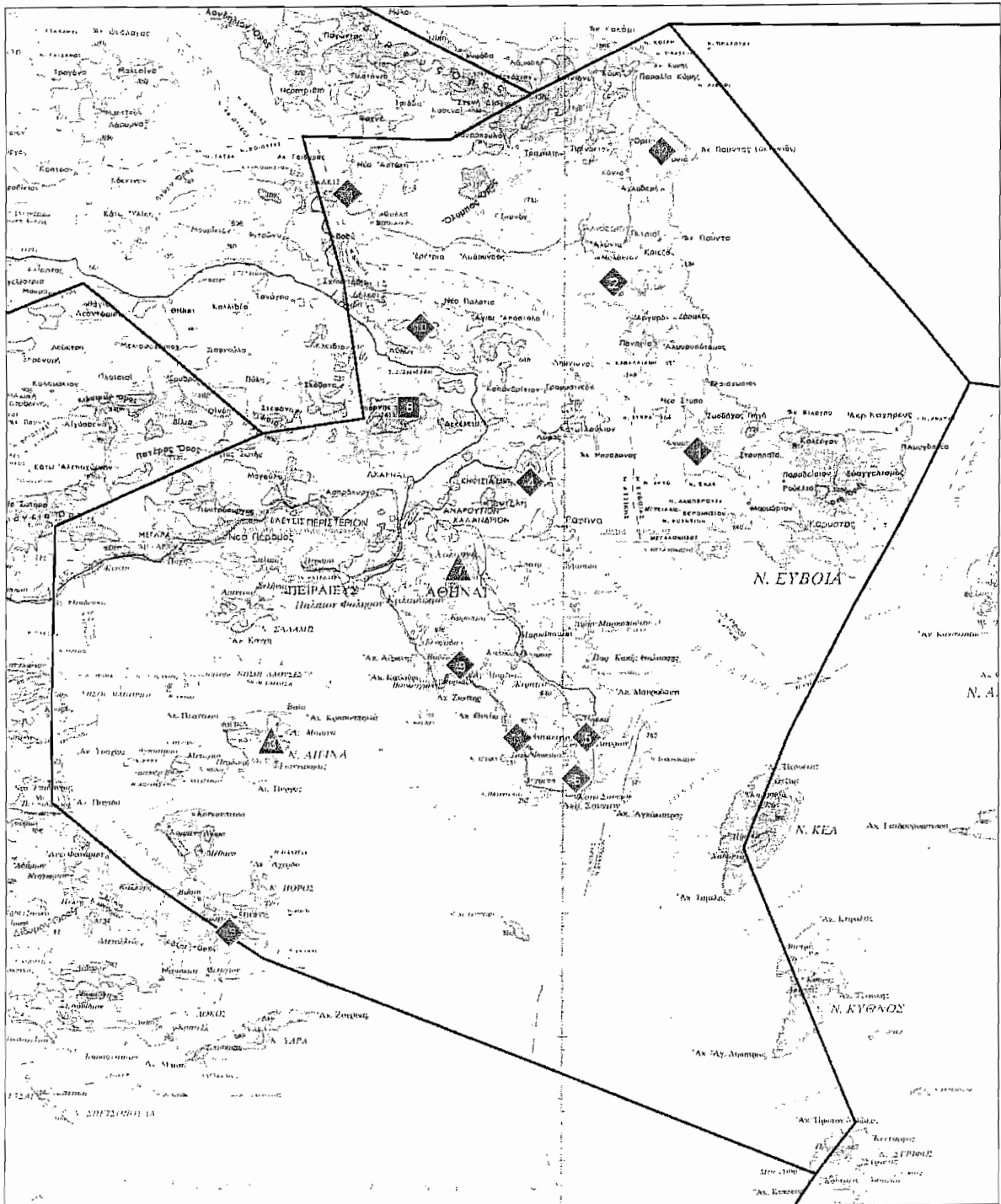
α/α	Όνομασία Κέντρου Εκπομπής	Νομός	Συντεταγμένες		Υψόμετρο (μ)
			σε Ε.Γ.Σ.Α 87		
1	ΦΡΑΓΚΑΠΗΔΗΜΑ	Ηλείας	21° Ε 23' 54"	37° Ν 45' 07"	305
2	ΣΜΕΡΝΑ	Ηλείας	21° Ε 40' 37"	37° Ν 33' 05"	700
3	ΑΙΝΟΣ	Κεφαλληνίας	20° Ε 39' 24"	38° Ν 08' 19"	1603
4	ΑΡΟΗ	Αχαιίας	21° Ε 45' 53"	38° Ν 14' 40"	247
5	ΑΡΓΟΣΤΟΛΙ	Κεφαλληνίας	20° Ε 32' 20"	38° Ν 10' 20"	424
6	ΠΕΤΑΛΙΔΙ	Μεσσηνίας	21° Ε 51' 15"	36° Ν 55' 39"	936
7	ΑΕΤΟΣ	Μεσσηνίας	21° Ε 48' 29"	37° Ν 12' 19"	1043
8	ΑΣΣΕΑ	Αρκαδίας	22° Ε 14' 46"	37° Ν 20' 47"	1248



Κέντρα εκπομπής της ευρύτερης περιοχής της Ανατολικής Πελοποννήσου και του Κορινθιακού (ΕΠΕ 10)

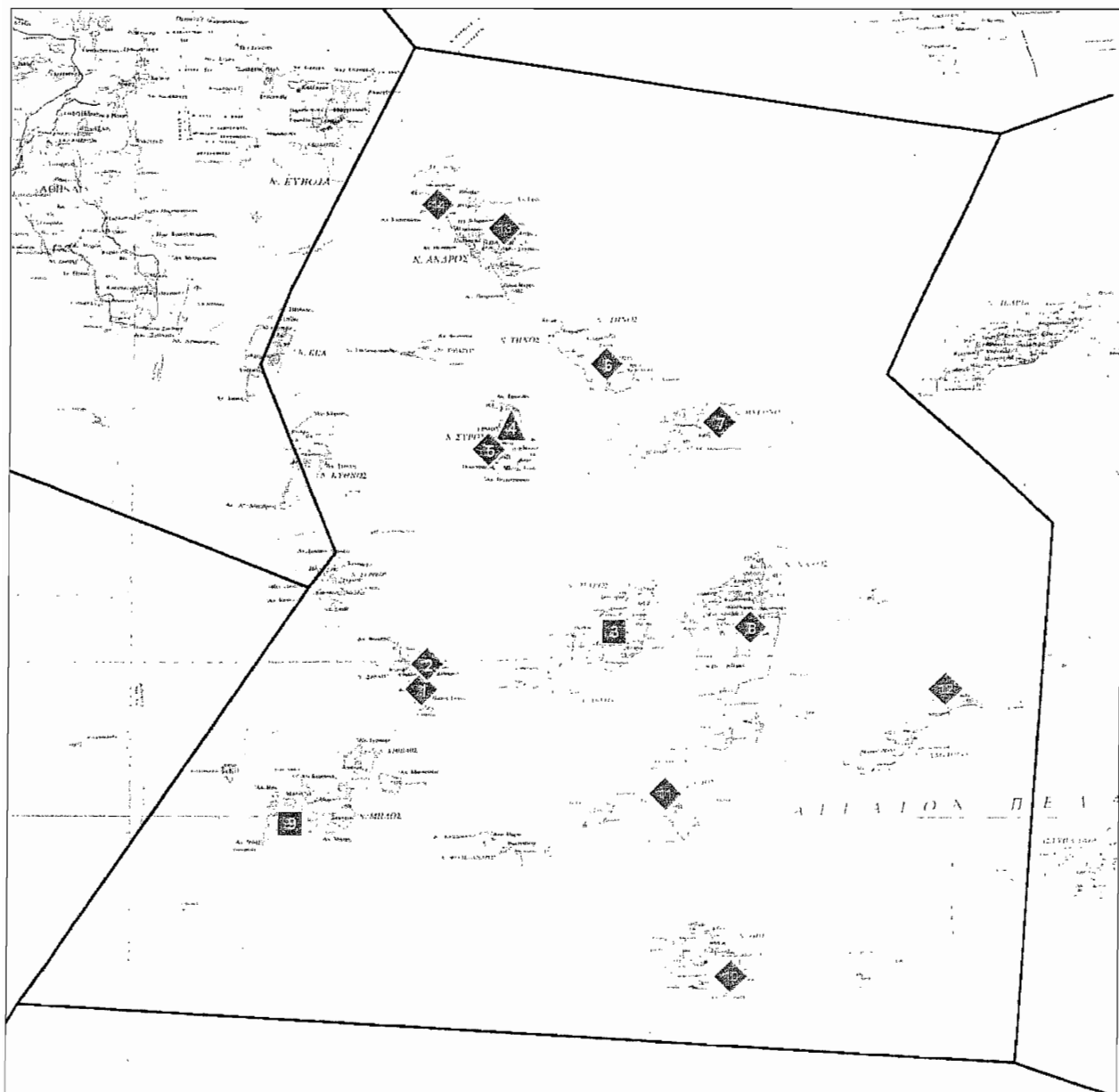
α/α	Όνομασία Κέντρου Εκπομπής	Νομός	ΣΥΝΤΕΤΑΓΜΕΝΕΣ ΣΕ Ε.Γ.Σ.Α 87		Υψόμετρο (μ)
			22° Ε 58' 17"	37° Ν 59' 36"	
1	ΟΣ.ΠΑΤΑΠΙΟΣ	Κορινθίας	22° Ε 28' 21"	38° Ν 25' 47"	457
2	ΚΑΤΣΙΚΑΣ	Φωκίδας	22° Ε 33' 36"	38° Ν 04' 36"	713
3	ΞΥΛΟΚΑΣΤΡΟ	Κορινθίας	22° Ε 10' 05"	38° Ν 30' 46"	710
4	ΛΙΔΩΡΙΚΙ	Φωκίδας	22° Ε 29' 36"	37° Ν 22' 22"	1027
5	ΔΟΛΙΑΝΑ	Αρκαδίας	22° Ε 48' 29"	37° Ν 34' 49"	1353
6	ΝΑΥΠΛΙΟ	Αργολίδος	23° Ε 12' 18"	37° Ν 28' 25"	80
7	ΔΙΔΥΜΑ	Αργολίδος	22° Ε 23' 07"	37° Ν 02' 13"	1054
8	ΑΝΑΒΡΥΤΗ	Λακωνίας	22° Ε 58' 58"	36° Ν 49' 31"	849
9	ΡΕΙΧΕΑ	Λακωνίας	22° Ε 18' 33"	37° Ν 40' 30"	1063
10	ΛΕΒΙΔΙ	Αρκαδίας	23° Ε 02' 45"	36° Ν 15' 49"	1040
11	ΚΥΘΗΡΑ	Αττικής			450





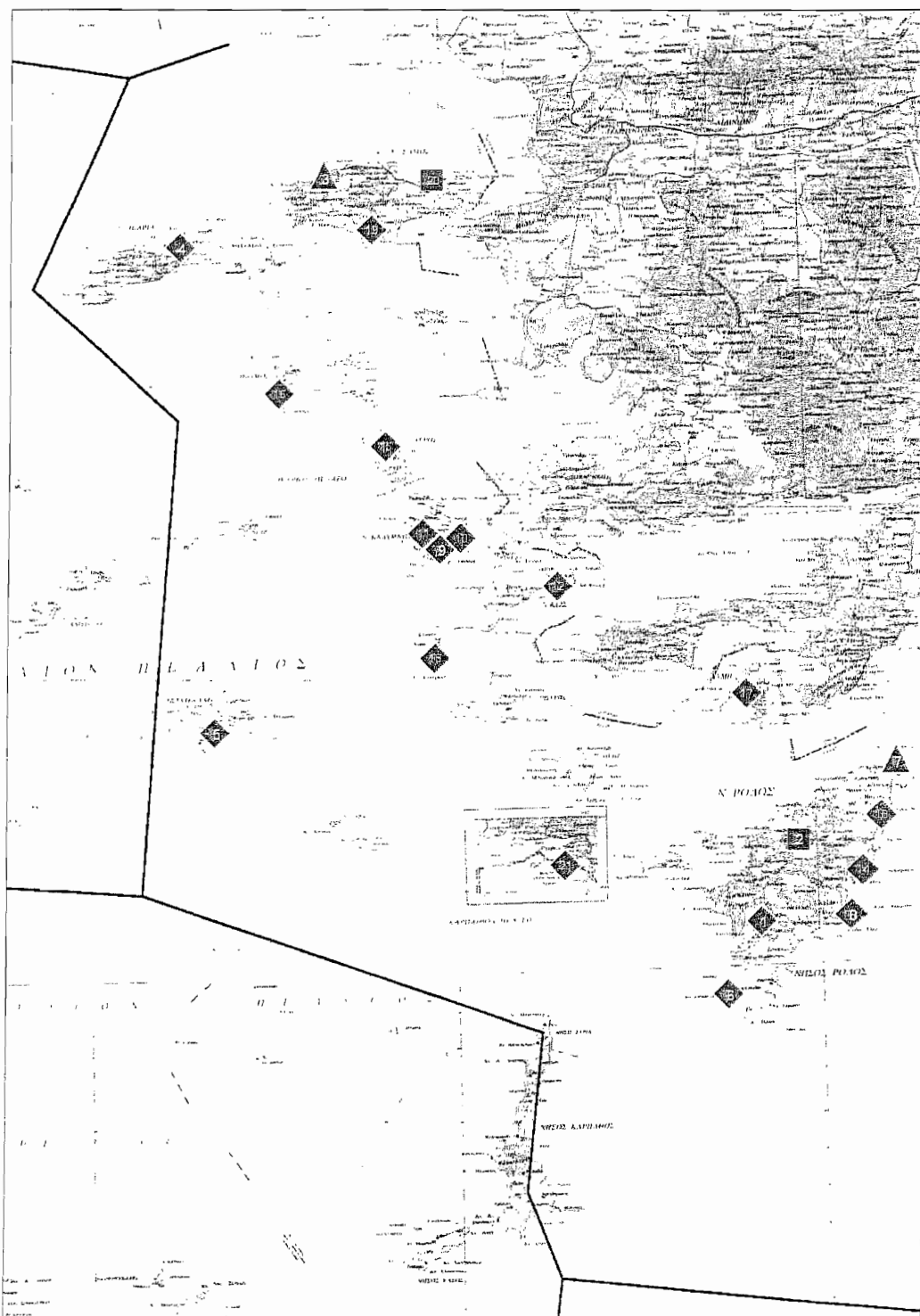
Κέντρα εκπομπής της ευρύτερης περιοχής της Αττικής (ΕΠΕ 11)

α/α	Όνομασία Κέντρου Εκπομπής	Νομός	ΣΥΝΤΕΤΑΓΜΕΝΕΣ ΣΕ Ε.Γ.Σ.Α 87		Υψόμετρο (μ)
			24° Ε 13' 31"	38° Ν 06' 31"	
1	ΣΤΥΡΑ	Ευβοίας	24° Ε 04' 50"	38° Ν 20' 19"	529
2	ΠΡΑΣΙΝΟ	Ευβοίας	23° Ε 30' 11"	37° Ν 43' 18"	635
3	ΑΙΓΙΝΑ	Αττικής	23° Ε 56' 18"	38° Ν 04' 06"	353
4	Ν.ΜΑΚΡΗ	Αττικής	24° Ε 02' 11"	37° Ν 43' 30"	500
5	ΛΑΥΡΙΟ	Αττικής	24° Ε 01' 05"	37° Ν 40' 10"	136
6	ΣΟΥΝΙΟ	Αττικής	23° Ε 49' 00"	37° Ν 57' 18"	242
7	ΥΜΗΤΤΟΣ	Αττικής	23° Ε 43' 46"	38° Ν 10' 12"	949
8	ΠΑΡΝΗΘΑ	Αττικής	23° Ε 49' 18"	37° Ν 49' 20"	1323
9	ΒΑΡΗ	Αττικής	23° Ε 44' 59"	38° Ν 16' 38"	124
10	ΑΥΛΩΝΑΣ	Αττικής	23° Ε 55' 06"	37° Ν 43' 27"	260
11	ΑΝΑΒΥΣΣΟΣ	Αττικής	24° Ε 09' 51"	38° Ν 30' 49"	78
12	ΟΧΘΩΝΙΑ	Ευβοίας	23° Ε 26' 05"	37° Ν 27' 51"	595
13	ΔΑΡΔΙΤΣΑ	Αττικής	23° Ε 37' 27"	38° Ν 27' 26"	699
14	ΧΑΛΚΙΔΑ	Ευβοίας			156




Κέντρα εκπομπής της ευρύτερης περιοχής των Κυκλάδων  
(ΕΠΕ 12)

α/α	Ονομασία Κέντρου Εκπομπής	Νομός	Συντεταγμένες σε Ε.Γ.Σ.Α 87		Υψόμετρο (μ)
			24° E 42' 15"	36° N 56' 10"	
1	ΒΑΘΥ (ΣΙΦΝΟΣ)	Κυκλάδων	24° E 42' 15"	36° N 56' 10"	270
2	ΑΡΤΕΜΩΝΑΣ	Κυκλάδων	24° E 43' 07"	36° N 59' 06"	295
3	ΠΑΡΟΣ	Κυκλάδων	25° E 10' 39"	37° N 02' 42"	717
4	ΣΥΡΟΣ	Κυκλάδων	24° E 55' 26"	37° N 27' 19"	391
5	ΦΟΙΝΙΚΑΣ	Κυκλάδων	24° E 52' 12"	37° N 24' 26"	192
6	ΞΩΒΟΥΡΓΟ	Κυκλάδων	25° E 09' 45"	37° N 34' 17"	409
7	ΑΝΩ ΜΕΡΑ	Κυκλάδων	25° E 26' 27"	37° N 27' 21"	332
8	ΦΙΛΩΤΙ	Κυκλάδων	25° E 30' 45"	37° N 03' 03"	722
9	ΜΗΛΟΣ	Κυκλάδων	24° E 22' 54"	36° N 40' 27"	707
10	ΘΗΡΑ	Κυκλάδων	25° E 27' 30"	36° N 22' 02"	498
11	ΙΟΣ	Κυκλάδων	25° E 18' 12"	36° N 43' 38"	492
12	ΑΙΓΙΑΛΗ	Κυκλάδων	25° E 59' 13"	36° N 55' 26"	383
13	ΑΝΔΡΟΣ	Κυκλάδων	24° E 54' 33"	37° N 50' 26"	375
14	ΓΑΥΡΙΟ	Κυκλάδων	24° E 44' 42"	37° N 53' 18"	123



Κέντρα εκπομπής της ευρύτερης περιοχής των Δωδεκανήσων  
(ΕΠΕ 13)

α/α	Όνομασία Κέντρου Εκπομπής	Νομός	Συντεταγμένες		Υψόμετρο (μ)
			σε Ε.Γ.Σ.Α 87		
1	ΓΕΡΑΚΑΣ	Δωδεκανήσου	27° Ε 50' 16"	36° Ν 05' 39"	472
2	ΑΞΟΝΑΣ	Δωδεκανήσου	27° Ε 56' 47"	36° Ν 16' 16"	675
3	ΚΑΡΛΟΒΑΣΙ	Σάμου	26° Ε 40' 32"	37° Ν 47' 11"	255
4	ΙΚΑΡΙΑ	Σάμου	26° Ε 16' 16"	37° Ν 37' 55"	819
5	ΑΣΤΥΠΑΛΛΙΑ	Δωδεκανήσου	26° Ε 20' 42"	36° Ν 32' 47"	134
6	ΒΙΓΛΑ(ΡΟΔΟΣ)	Δωδεκανήσου	27° Ε 44' 21"	35° Ν 56' 08"	230
7	ΜΟΝΤΕ ΣΜΙΘ	Δωδεκανήσου	28° Ε 12' 38"	36° Ν 26' 31"	73
8	ΦΟΥΡΚΕΣ	Δωδεκανήσου	28° Ε 04' 46"	36° Ν 06' 05"	134
9	ΑΓ.ΠΑΝΤΕΣ	Δωδεκανήσου	26° Ε 58' 25"	36° Ν 56' 39"	257
10	ΒΑΘΥ (ΚΑΛΥΜΝΟΣ)	Δωδεκανήσου	27° Ε 01' 50"	36° Ν 58' 01"	144
11	ΒΙΓΛΑ(ΚΑΛΥΜΝΟΣ)	Δωδεκανήσου	26° Ε 55' 38"	36° Ν 58' 46"	189
12	ΣΥΜΠΕΤΡΟ	Δωδεκανήσου	27° Ε 17' 55"	36° Ν 51' 13"	447
13	ΚΕΦΑΛΟΣ	Δωδεκανήσου	26° Ε 57' 13"	36° Ν 42' 01"	418
14	ΚΑΛΥΘΙΕΣ	Δωδεκανήσου	28° Ε 09' 56"	36° Ν 19' 09"	255
15	ΚΛΕΙΔΙ	Δωδεκανήσου	26° Ε 49' 50"	37° Ν 10' 32"	281
16	ΠΡΟΦ.ΗΛΙΑΣ	Δωδεκανήσου	26° Ε 32' 19"	37° Ν 17' 58"	221
17	ΒΙΓΛΑ(ΣΥΜΗ)	Δωδεκανήσου	27° Ε 48' 54"	36° Ν 36' 05"	284
18	ΑΡΧΑΓΓΕΛΟΣ	Δωδεκανήσου	28° Ε 06' 44"	36° Ν 11' 54"	494
19	ΠΑΓΩΝΔΑΣ	Σάμου	26° Ε 48' 19"	37° Ν 39' 37"	747
20	ΣΑΜΟΣ	Σάμου	26° Ε 58' 27"	37° Ν 46' 04"	341
21	ΚΑΣΤΕΛΛΟΡΙΖΟ	Δωδεκανήσου	29° Ε 34' 49"	36° Ν 09' 02"	133



Κέντρα εκπομπής της ευρύτερης περιοχής της Κρήτης  
(ΕΠΕ 14)

α/α	Όνομασία Κέντρου Εκπομπής	Νομός	ΣΥΝΤΕΤΑΓΜΕΝΕΣ σε Ε.Γ.Σ.Α 87		Υψόμετρο (μ)
1	ΦΑΝΕΡΩΜΕΝΗ	Λασιθίου	25° Ε 45' 55"	35° Ν 05' 48"	519
2	ΦΑΛΑΣΣΕΡΝΑ	Χανίων	23° Ε 35' 34"	35° Ν 29' 10"	245
3	ΑΧΕΝΔΡΙΑΣ	Ηρακλείου	25° Ε 12' 17"	34° Ν 59' 25"	967
4	ΠΟΜΠΙΑ	Ηρακλείου	24° Ε 52' 12"	34° Ν 59' 34"	611
5	ΜΑΛΛΕΞΑ	Χανίων	24° Ε 05' 37"	35° Ν 27' 59"	592
6	ΡΟΓΔΙΑ	Ηρακλείου	25° Ε 00' 18"	35° Ν 22' 01"	580
7	ΣΤΑΥΡΟΣ	Λασιθίου	25° Ε 36' 54"	35° Ν 16' 15"	758
8	ΠΕΡΙΣΤΕΡΑΣ	Λασιθίου	25° Ε 46' 44"	35° Ν 01' 25"	161
9	ΠΛΑΚΑΛΩΝΑ	Χανίων	23° Ε 44' 07"	35° Ν 29' 56"	231
10	ΣΗΤΕΙΑ	Λασιθίου	26° Ε 08' 29"	35° Ν 10' 32"	339



## ΠΑΡΑΡΤΗΜΑ ΙΙΙ

Α/Α	ΟΝΟΜΑΣΙΑ	ΔΙΑΥΛΟΣ ΠΟΥ Η ΛΕΙΤΟΥΡΓΙΑ ΤΟΥ ΔΙΑΚΟΠΤΕΤΑΙ
1.	ΛΙΓΓΙΑΔΕΣ	22
		29
		32
		33
		34
		35
		40
		41
		45
		46
		47
		60
63		
2.	ΚΕΛΜΗ	30
		37
		39
		43
		44
		45
		53
		56
		59
61		
3.	ΔΥΤΙΚΕΣ ΣΥΝΟΙΚΙΕΣ ΘΕΣΣΑΛΟΝΙΚΗΣ	21
		23
		25
		29
		31
		39
		46
		47
		50
		56
		59

4.	ΣΕΡΡΕΣ	23
		25
		29
		31
		33
		37
		41
		43
		49
		55
		56
		57
5.	ΠΛΑΚΑ	24
		32
		33
		37
		38
		40
		46
		47
		48
		58
		64
		66
6.	ΔΟΒΡΟΥΤΣΙ	22
		27
		29
		38
		43
		46
		47
		48
		55
		56
		59
		66
7.	ΜΥΤΙΛΗΝΗ	24
		27
		33
		37
		39

		41
		44
		53
		55
		57
8.	ΑΚΑΡΝΑΝΙΚΑ	28
		31
		35
		37
		38
		43
		46
		47
		48
		54
		58
9.	ΚΡΙΚΕΛΟ	22
		25
		29
		30
		37
		44
		45
		47
		53
		63
10.	ΧΛΩΜΟ	22
		25
		29
		38
		39
		40
		47
		53
		57
		60
		63
		65
		66
11.	ΑΡΟΗ	24
		25

		28	
		31	
		42	
		43	
		44	
		45	
		46	
		53	
		55	
		59	
12.	ΞΥΛΟΚΑΣΤΡΟ	23	
		37	
		39	
		43	
		44	
		55	
		56	
		59	
		61	
		64	
13.	ΑΙΓΙΝΑ	<b>ΔΙΑΚΟΠΤΕΤΑΙ ΠΛΗΡΩΣ Η ΕΚΠΟΜΠΗ ΑΝΑΛΟΓΙΚΟΥ ΤΗΛΕΟΠΤΙΚΟΥ ΣΗΜΑΤΟΣ</b>	
14.	ΣΥΡΟΣ	21	
		23	
		25	
		27	
		32	
		36	
		51	
		59	

		60
15.	ΚΑΡΛΟΒΑΣΙ	21
		27
		33
		34
		35
		47
		50
		55
		56
		57
16.	ΔΟΛΙΑΝΑ	26
		28
		35
		39
		42
		45
		46
		53
		57
		58
17.	ΠΕΤΑΛΙΔΙ	59
		63
		24
		30
		32
		33
		34
		37
		39
		41
		43
		45
18.	ΑΝΑΒΡΥΤΗ	47
		53
		58
		21
		25
		28
		29
		30

		31
		34
		37
		39
		52
		60
19.	ΜΟΝΤΕ ΣΜΙΤΗ	22
		24
		25
		27
		35
		38
		45
		49
		53
		59
20.	ΡΟΓΔΙΑ	62
		65
		23
		24
		25
		28
		30
		37
		38
		43
21.	ΜΑΛΛΕΑ	48
		49
		56
		61
		21
		24
		28
		31
		38
		39
		48
		49
		51
		55
		56
		57

**ΠΑΡΑΡΤΗΜΑ ΙV**

Αριθμός Διαύλου	Όρια Διαύλου (MHz)		Κεντρική Συχνότητα (MHz)
Ζώνη ΙV			
21	470	478	474
22	478	486	482
23	486	494	490
24	494	502	498
25	502	510	506
26	510	518	514
27	518	526	522
28	526	534	530
29	534	542	538
30	542	550	546
31	550	558	554
32	558	566	562
33	566	574	570
34	574	582	578
Ζώνη V			
35	582	590	586
36	590	598	594
37	598	606	602
38	606	614	610
39	614	622	618
40	622	630	626
41	630	638	634
42	638	646	642
43	646	654	650
44	654	662	658
45	662	670	666
46	670	678	674
47	678	686	682
48	686	694	690
49	694	702	698

Αριθμός Διαύλου	Όρια Διαύλου (MHz)		Κεντρική Συχνότητα (MHz)
50	702	710	706
51	710	718	714
52	718	726	722
53	726	734	730
54	734	742	738
55	742	750	746
56	750	758	754
57	758	766	762
58	766	774	770
59	774	782	778
60	782	790	786
61	790	798	794
62	798	806	802
63	806	814	810
64	814	822	818
65	822	830	826
66	830	838	834
67	838	846	842
68	846	854	850
69	854	862	858



## ΠΑΡΑΡΤΗΜΑ V

A/A	ΟΝΟΜΑΣΙΑ	ΔΙΑΥΛΟΣ ΠΟΥ ΔΙΑΤΙΘΕΤΑΙ ΓΙΑ ΨΗΦΙΑΚΗ ΕΚΠΟΜΠΗ	ΚΩΔΙΚΟΣ ΑΡΙΘΜΟΣ ΣΥΝΘΗΚΗΣ ΓΕΝΕΥΗΣ '06 (TERRAKEY)	ΚΑΤΗΓΟΡΙΑ
1.	ΛΙΓΓΙΑΔΕΣ	22	84600119	Κρατικός
		29	84600126	Κρατικός
		32	84600088	Ιδιωτικός Περιφερειακής Εμβέλειας
		33	84600120	Κρατικός - Συνδρομητικός Εθνικής Εμβέλειας
		35	84600090	Ιδιωτικός Εθνικής Εμβέλειας
		46	84600152	Ιδιωτικός Εθνικής Εμβέλειας
		60	84600105	Ιδιωτικός Περιφερειακής Εμβέλειας
2.	ΚΕΛΛΗ	30	84600064	Ιδιωτικός Εθνικής Εμβέλειας
		39	84600101	Ιδιωτικός Εθνικής Εμβέλειας
		43	84600066	Κρατικός - Συνδρομητικός Εθνικής Εμβέλειας
		44	84600092	Ιδιωτικός Περιφερειακής Εμβέλειας
		56	84600070	Κρατικός
		59	84600071	Ιδιωτικός Περιφερειακής Εμβέλειας
		61	84600096	Κρατικός
3.	ΣΙΒΡΙ	23	84600086	Κρατικός
	ή	25	84600075	Ιδιωτικός Εθνικής Εμβέλειας
	ΦΙΛΙΠΠΕΙΟ	29	84600077	Ιδιωτικός Εθνικής Εμβέλειας

		31	84600078	Ιδιωτικός Περιφερειακής Εμβέλειας
		46	84600081	Κρατικός - Συνδρομητικός Εθνικής Εμβέλειας
		50	84600083	Ιδιωτικός Περιφερειακής Εμβέλειας
		56	84600070	Κρατικός
		59	84600071	Ιδιωτικός Περιφερειακής Εμβέλειας
4.	ΧΟΡΤΙΑΤΗΣ	23	84600086	Κρατικός
		25	84600075	Ιδιωτικός Εθνικής Εμβέλειας
		29	84600077	Ιδιωτικός Εθνικής Εμβέλειας
		31	84600078	Ιδιωτικός Περιφερειακής Εμβέλειας
		46	84600081	Κρατικός - Συνδρομητικός Εθνικής Εμβέλειας
		50	84600083	Ιδιωτικός Περιφερειακής Εμβέλειας
		56	84600070	Κρατικός
		59	84600071	Ιδιωτικός Περιφερειακής Εμβέλειας
5.	ΣΕΡΡΕΣ	23	84600043	Κρατικός
		25	84600075	Ιδιωτικός Εθνικής Εμβέλειας
		31	84600078	Ιδιωτικός Εθνικής Εμβέλειας
		33	84600036	Κρατικός - Συνδρομητικός Εθνικής Εμβέλειας
		37	84600044	Κρατικός
		41	84600046	Ιδιωτικός Περιφερειακής Εμβέλειας

		55	84600069	Ιδιωτικός Περιφερειακής Εμβέλειας
6.	ΠΛΑΚΑ	24	84600032	Ιδιωτικός Εθνικής Εμβέλειας
		32	84600022	Ιδιωτικός Εθνικής Εμβέλειας
		46	84600378	Κρατικός - Συνδρομητικός Εθνικής Εμβέλειας
		47	84600026	Ιδιωτικός Περιφερειακής Εμβέλειας
		58	84600028	Κρατικός
		64	84600050	Κρατικός
		66	84600040	Ιδιωτικός Περιφερειακής Εμβέλειας
7.	ΔΟΒΡΟΥΤΣΙ	22	84600135	Ιδιωτικός Εθνικής Εμβέλειας
		29	84600180	Ιδιωτικός Εθνικής Εμβέλειας
		43	84600066	Κρατικός
		47	84600184	Ιδιωτικός Περιφερειακής Εμβέλειας
		48	84600067	Κρατικός
		56	84600070	Κρατικός-Συνδρομητικός Εθνικής Εμβέλειας
		59	84600071	Ιδιωτικός Περιφερειακής Εμβέλειας
8.	ΜΥΤΙΛΗΝΗ	24	84600032	Κρατικός
		27	84600356	Κρατικός-Συνδρομητικός Εθνικής Εμβέλειας
		33	84600374	Κρατικός
		37	84600044	Ιδιωτικός Περιφερειακής Εμβέλειας
		39	84600375	Ιδιωτικός Εθνικής Εμβέλειας

		44	84600366	Ιδιωτικός Εθνικής Εμβέλειας
		53	84600380	Ιδιωτικός Περιφερειακής Εμβέλειας
9.	ΑΚΑΡΝΑΝΙΚΑ	28	84600148	Κρατικός
		31	84600111	Ιδιωτικός Εθνικής Εμβέλειας
		37	84600183	Ιδιωτικός Εθνικής Εμβέλειας
		43	84600151	Κρατικός - Συνδρομητικός Εθνικής Εμβέλειας
		46	84600152	Κρατικός
		47	84600184	Ιδιωτικός Περιφερειακής Εμβέλειας
		54	84600115	Ιδιωτικός Περιφερειακής Εμβέλειας
		10.	ΚΡΙΚΕΛΟ	22
29	84600180			Ιδιωτικός Εθνικής Εμβέλειας
30	84600181			Κρατικός
37	84600183			Κρατικός
47	84600184			Κρατικός
53	84600142			Ιδιωτικός Περιφερειακής Εμβέλειας
63	84600143			Ιδιωτικός Περιφερειακής Εμβέλειας
11.	ΧΛΩΜΟ	22	84600135	Κρατικός
		29	84600158	Κρατικός
		38	84600138	Κρατικός - Συνδρομητικός Εθνικής Εμβέλειας
		40	84600139	Ιδιωτικός Εθνικής Εμβέλειας
		47	84600162	Ιδιωτικός Εθνικής Εμβέλειας
		53	84600142	Ιδιωτικός Περιφερειακής Εμβέλειας

		57	84600173	Ιδιωτικός Περιφερειακής Εμβέλειας
12.	ΑΡΟΗ	24	84600200	Κρατικός - Συνδρομητικός Εθνικής Εμβέλειας
		25	84600201	Κρατικός
		31	84600203	Ιδιωτικός Περιφερειακής Εμβέλειας
		42	84600206	Κρατικός
		44	84600207	Ιδιωτικός Εθνικής Εμβέλειας
		46	84600248	Ιδιωτικός Εθνικής Εμβέλειας
		53	84600208	Ιδιωτικός Περιφερειακής Εμβέλειας
13.	ΞΥΛΟΚΑΣΤΡΟ	37	84600183	Ιδιωτικός Εθνικής Εμβέλειας
		43	84600213	Ιδιωτικός Εθνικής Εμβέλειας
		55	84600185	Κρατικός
		56	84600216	Κρατικός - Συνδρομητικός Εθνικής Εμβέλειας
		59	84600217	Ιδιωτικός Περιφερειακής Εμβέλειας
		61	84600210	Κρατικός
		64	84600219	Ιδιωτικός Περιφερειακής Εμβέλειας
14.	ΥΜΗΤΤΟΣ	22	84600224	Κρατικός - Συνδρομητικός Εθνικής Εμβέλειας
		46	84600271	Ιδιωτικός Εθνικής Εμβέλειας
		47	84600348	Ιδιωτικός Εθνικής Εμβέλειας
		48	84600214	Κρατικός
		52	84600233	Κρατικός

		63	84600218	Ιδιωτικός Περιφερειακής Εμβέλειας
15.	ΑΙΓΙΝΑ	22	84600224	Κρατικός - Συνδρομητικός Εθνικής Εμβέλειας
		46	84600271	Ιδιωτικός Εθνικής Εμβέλειας
		47	84600348	Ιδιωτικός Εθνικής Εμβέλειας
		48	84600214	Κρατικός
		52	84600233	Κρατικός
		54	84600234	Ιδιωτικός Περιφερειακής Εμβέλειας
		63	84600218	Ιδιωτικός Περιφερειακής Εμβέλειας
		65	84600220	Ιδιωτικός Περιφερειακής Εμβέλειας
		16.	ΣΥΡΟΣ	23
27	84600356			Ιδιωτικός Εθνικής Εμβέλειας
32	84600346			Ιδιωτικός Εθνικής Εμβέλειας
36	84600362			Ιδιωτικός Περιφερειακής Εμβέλειας
51	84600349			Κρατικός
59	84600352			Κρατικός
60	84600350			Ιδιωτικός Περιφερειακής Εμβέλειας
17.	ΚΑΡΛΟΒΑΣΙ	21	84600372	Ιδιωτικός Εθνικής Εμβέλειας
		27	84600356	Ιδιωτικός Εθνικής Εμβέλειας
		33	84600374	Ιδιωτικός Περιφερειακής Εμβέλειας

		34	84600360	Κρατικός
		35	84600361	Κρατικός
		47	84600348	Κρατικός
		56	84600382	Ιδιωτικός Περιφερειακής Εμβέλειας
18.	ΔΟΛΙΑΝΑ	26	84600244	Ιδιωτικός Εθνικής Εμβέλειας
		28	84600258	Ιδιωτικός Εθνικής Εμβέλειας
		35	84600267	Κρατικός - Συνδρομητικός Εθνικής Εμβέλειας
		39	84600269	Κρατικός
		42	84600260	Κρατικός
		53	84600272	Ιδιωτικός Περιφερειακής Εμβέλειας
		57	84600274	Ιδιωτικός Περιφερειακής Εμβέλειας
19.	ΠΕΤΑΛΙΔΙ	30	84600245	Κρατικός
		32	84600280	Κρατικός
		33	84600291	Ιδιωτικός Περιφερειακής Εμβέλειας
		37	84600277	Κρατικός - Συνδρομητικός Εθνικής Εμβέλειας
		45	84600261	Ιδιωτικός Εθνικής Εμβέλειας
		47	84600249	Ιδιωτικός Εθνικής Εμβέλειας
		53	84600283	Ιδιωτικός Περιφερειακής Εμβέλειας
20.	ΑΝΑΒΡΥΤΗ	21	84600255	Κρατικός
		25	84600298	Ιδιωτικός Εθνικής Εμβέλειας
		28	84600258	Ιδιωτικός Εθνικής Εμβέλειας

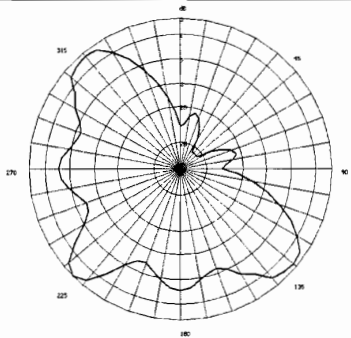
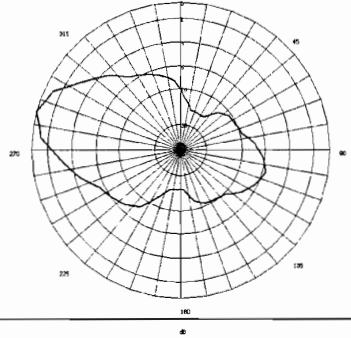
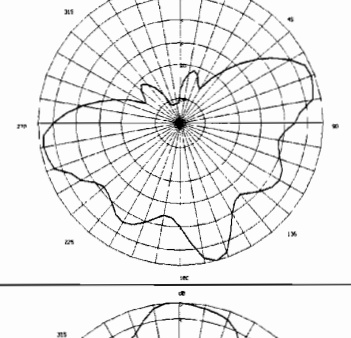
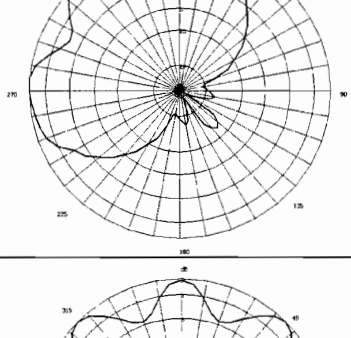
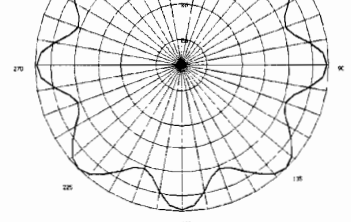
		30	84600290	Κρατικός
		37	84600277	Ιδιωτικός Περιφερειακής Εμβέλειας
		52	84600294	Ιδιωτικός Περιφερειακής Εμβέλειας
		60	84600263	Κρατικός - Συνδρομητικός Εθνικής Εμβέλειας
21.	MONTE SMITH	24	84600335	Κρατικός - Συνδρομητικός Εθνικής Εμβέλειας
		25	84600386	Κρατικός
		27	84600387	Ιδιωτικός Εθνικής Εμβέλειας
		38	84600364	Ιδιωτικός Εθνικής Εμβέλειας
		49	84600390	Κρατικός
		53	84600392	Ιδιωτικός Περιφερειακής Εμβέλειας
		59	84600342	Ιδιωτικός Περιφερειακής Εμβέλειας
22.	ΡΟΓΔΙΑ	24	84600301	Ιδιωτικός Εθνικής Εμβέλειας
		25	84600312	Ιδιωτικός Εθνικής Εμβέλειας
		37	84600313	Κρατικός - Συνδρομητικός Εθνικής Εμβέλειας
		38	84600329	Ιδιωτικός Περιφερειακής Εμβέλειας
		49	84600307	Κρατικός
		56	84600309	Κρατικός
		61	84600320	Ιδιωτικός Περιφερειακής Εμβέλειας

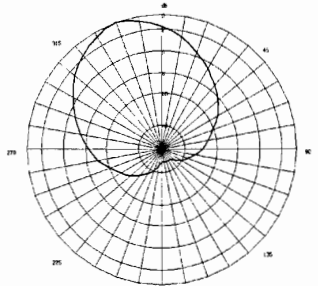
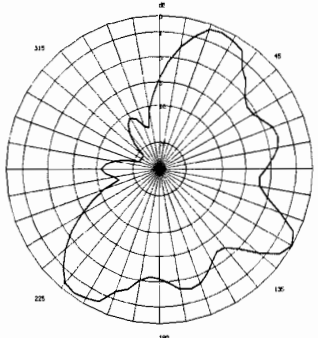
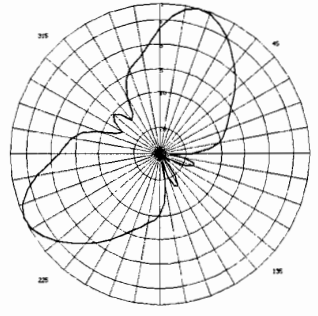
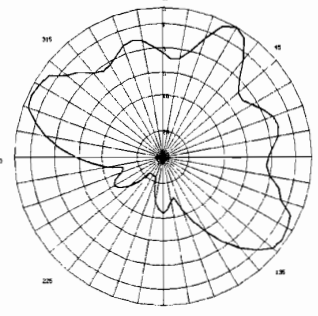
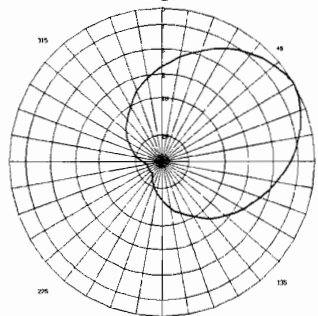


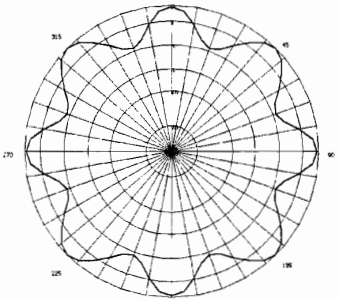
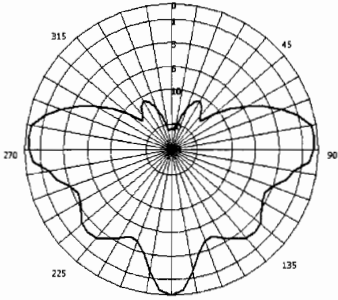
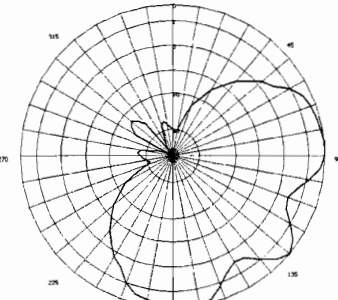
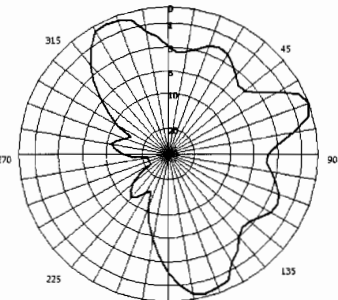
23.	ΜΑΛΛΑΞΑ	21	84600300	Κρατικός
		24	84600301	Κρατικός
		38	84600305	Ιδιωτικός Περιφερειακής Εμβέλειας
		39	84600314	Κρατικός - Συνδρομητικός Εθνικής Εμβέλειας
		49	84600307	Ιδιωτικός Εθνικής Εμβέλειας
		56	84600309	Ιδιωτικός Εθνικής Εμβέλειας
		57	84600319	Ιδιωτικός Περιφερειακής Εμβέλειας

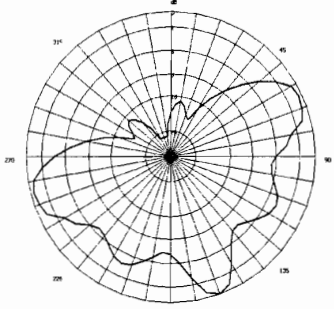
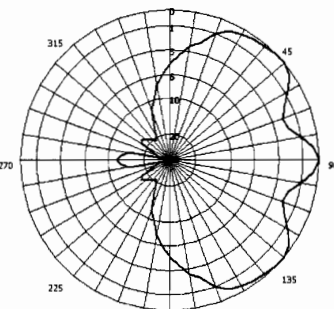
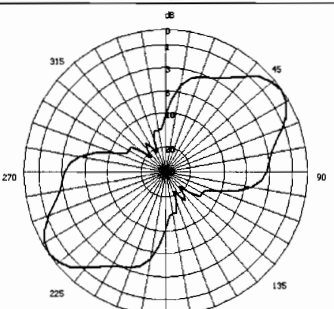
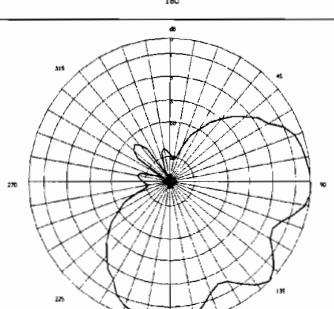
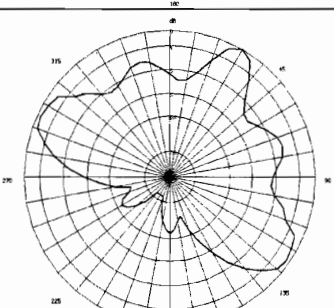
## ΠΑΡΑΡΤΗΜΑ VI

Α/Α	ΟΝΟΜΑΣΙΑ	ΕΙΡΡ (dBW)	ΟΡΙΖΟΝΤΙΟ ΔΙΑΓΡΑΜΜΑ ΑΚΤΙΝΟΒΟΛΙΑΣ
1.	ΛΙΓΓΙΑΔΕΣ	35	
2.	ΚΕΛΛΗ	35	
3.	ΣΙΒΡΙ ή ΦΙΛΙΠΠΕΙΟ	27	
4.	ΧΟΡΤΙΑΤΗΣ	43	

5.	ΣΕΡΡΕΣ	30	 A polar plot on a circular grid with radial lines every 15 degrees and concentric circles every 10 units. The plot shows a complex, multi-lobed curve with a central peak and several smaller lobes extending outwards.
6.	ΠΛΑΚΑ	35	 A polar plot on a circular grid with radial lines every 15 degrees and concentric circles every 10 units. The plot shows a complex, multi-lobed curve with a central peak and several smaller lobes extending outwards.
7.	ΔΟΒΡΟΥΤΣΙ	36	 A polar plot on a circular grid with radial lines every 15 degrees and concentric circles every 10 units. The plot shows a complex, multi-lobed curve with a central peak and several smaller lobes extending outwards.
8.	ΜΥΤΙΛΗΝΗ	30	 A polar plot on a circular grid with radial lines every 15 degrees and concentric circles every 10 units. The plot shows a complex, multi-lobed curve with a central peak and several smaller lobes extending outwards.
9.	ΑΚΑΡΝΑΝΙΚΑ	41	 A polar plot on a circular grid with radial lines every 15 degrees and concentric circles every 10 units. The plot shows a complex, multi-lobed curve with a central peak and several smaller lobes extending outwards.

10.	ΚΡΙΚΕΛΟ	27	
11.	ΧΛΩΜΟ	35	
12.	ΑΡΟΗ	35	
13.	ΞΥΛΟΚΑΣΤΡΟ	35	
14.	ΑΙΓΙΝΑ	35	

15.	ΥΜΗΤΤΟΣ	43	 A polar plot on a circular grid with concentric circles and radial lines. The radial lines are labeled with angles: 0, 45, 90, 135, 180, 225, 270, and 315. The plot shows a complex, multi-lobed pattern with several peaks and troughs, indicating a directional signal pattern.
16.	ΣΥΡΟΣ	34	 A polar plot on a circular grid with concentric circles and radial lines. The radial lines are labeled with angles: 0, 45, 90, 135, 180, 225, 270, and 315. The plot shows a complex, multi-lobed pattern with several peaks and troughs, indicating a directional signal pattern.
17.	ΚΑΡΛΟΒΑΣΙ	27	 A polar plot on a circular grid with concentric circles and radial lines. The radial lines are labeled with angles: 0, 45, 90, 135, 180, 225, 270, and 315. The plot shows a complex, multi-lobed pattern with several peaks and troughs, indicating a directional signal pattern.
18.	ΔΟΛΙΑΝΑ	35	 A polar plot on a circular grid with concentric circles and radial lines. The radial lines are labeled with angles: 0, 45, 90, 135, 180, 225, 270, and 315. The plot shows a complex, multi-lobed pattern with several peaks and troughs, indicating a directional signal pattern.

19.	ΠΕΤΑΛΙΔΙ	36	 A polar plot on a circular grid with radial lines every 15 degrees and concentric circles every 10 dB. The plot shows a complex pattern with a central peak and several lobes extending outwards, primarily in the 45, 135, and 225 degree directions.
20.	ΑΝΑΒΡΥΤΗ	30	 A polar plot on a circular grid with radial lines every 15 degrees and concentric circles every 10 dB. The plot shows a complex pattern with a central peak and several lobes extending outwards, primarily in the 45, 135, and 225 degree directions.
21.	ΜΟΝΤΕ ΣΜΙΘ	30	 A polar plot on a circular grid with radial lines every 15 degrees and concentric circles every 10 dB. The plot shows a complex pattern with a central peak and several lobes extending outwards, primarily in the 45, 135, and 225 degree directions.
22.	ΡΟΓΔΙΑ	35	 A polar plot on a circular grid with radial lines every 15 degrees and concentric circles every 10 dB. The plot shows a complex pattern with a central peak and several lobes extending outwards, primarily in the 45, 135, and 225 degree directions.
23.	ΜΑΛΑΞΑ	35	 A polar plot on a circular grid with radial lines every 15 degrees and concentric circles every 10 dB. The plot shows a complex pattern with a central peak and several lobes extending outwards, primarily in the 45, 135, and 225 degree directions.



## ΕΘΝΙΚΟ ΤΥΠΟΓΡΑΦΕΙΟ

### ΕΦΗΜΕΡΙΣ ΤΗΣ ΚΥΒΕΡΝΗΣΕΩΣ

#### ΠΕΡΙΦΕΡΕΙΑΚΑ ΓΡΑΦΕΙΑ ΠΩΛΗΣΗΣ Φ.Ε.Κ.

<b>ΘΕΣΣΑΛΟΝΙΚΗ</b> - Βασ. Όλγας 227	<b>23104 23956</b>	<b>ΛΑΡΙΣΑ</b> - Διοικητήριο	<b>2410 597449</b>
<b>ΠΕΙΡΑΙΑΣ</b> - Ευριπίδου 63	<b>210 4135228</b>	<b>ΚΕΡΚΥΡΑ</b> - Σαμαρά 13	<b>26610 89122</b>
<b>ΠΑΤΡΑ</b> - Κορίνθου 327	<b>2610 638109</b>	<b>ΗΡΑΚΛΕΙΟ</b> - Πεδιάδος 2	<b>2810 300781</b>
<b>ΙΩΑΝΝΙΝΑ</b> - Διοικητήριο	<b>26510 87215</b>	<b>ΜΥΤΙΛΗΝΗ</b> - Πλ. Κωνσταντινουπόλεως 1	<b>22510 46654</b>
<b>ΚΟΜΟΤΗΝΗ</b> - Δημοκρατίας 1	<b>25310 22858</b>		

#### ΤΙΜΗ ΠΩΛΗΣΗΣ ΦΥΛΛΩΝ ΤΗΣ ΕΦΗΜΕΡΙΔΟΣ ΤΗΣ ΚΥΒΕΡΝΗΣΕΩΣ

##### Σε έντυπη μορφή

- Για τα Φ.Ε.Κ. από 1 μέχρι 16 σελίδες σε 1 €, προσαυξανόμενη κατά 0,20 € για κάθε επιπλέον οκτασέλιδο ή μέρος αυτού.
- Για τα φωτοαντίγραφα Φ.Ε.Κ. σε 0,15 € ανά σελίδα.

##### Σε μορφή DVD/CD

Τεύχος	Ετήσια έκδοση	Τριμηνιαία έκδοση	Μηνιαία έκδοση	Τεύχος	Ετήσια έκδοση	Τριμηνιαία έκδοση	Μηνιαία έκδοση
<b>Α'</b>	150 €	40 €	15 €	<b>Α.Α.Π.</b>	110 €	30 €	-
<b>Β'</b>	300 €	80 €	30 €	<b>Ε.Β.Ι.</b>	100 €	-	-
<b>Γ'</b>	50 €	-	-	<b>Α.Ε.Δ.</b>	5 €	-	-
<b>Υ.Ο.Δ.Δ.</b>	50 €	-	-	<b>Δ.Δ.Σ.</b>	200 €	-	20 €
<b>Δ'</b>	110 €	30 €	-	<b>Α.Ε. - Ε.Π.Ε. και Γ.Ε.ΜΗ.</b>	-	-	100 €

- Η τιμή πώλησης μεμονωμένων Φ.Ε.Κ. σε μορφή cd-rom από εκείνα που διατίθενται σε ψηφιακή μορφή και μέχρι 100 σελίδες, σε 5 € προσαυξανόμενη κατά 1 € ανά 50 σελίδες.
- Η τιμή πώλησης σε μορφή cd-rom/dvd, δημοσιευμάτων μιας εταιρείας στο τεύχος Α.Ε.-Ε.Π.Ε. και Γ.Ε.ΜΗ. σε 5 € ανά έτος.

**ΠΑΡΑΓΓΕΛΙΑ ΚΑΙ ΑΠΟΣΤΟΛΗ Φ.Ε.Κ.:** Τηλεφωνικά: 210 4071010 - fax: 210 4071010 - internet: <http://www.et.gr>

#### ΕΤΗΣΙΕΣ ΣΥΝΔΡΟΜΕΣ Φ.Ε.Κ.

Τεύχος	Έντυπη μορφή	Ψηφιακή Μορφή	Τεύχος	Έντυπη μορφή	Ψηφιακή Μορφή
<b>Α'</b>	225 €	190 €	<b>Α.Ε.Δ.</b>	10 €	Δωρεάν
<b>Β'</b>	320 €	225 €	<b>Α.Ε. - Ε.Π.Ε. και Γ.Ε.ΜΗ.</b>	2.250 €	645 €
<b>Γ'</b>	65 €	Δωρεάν	<b>Δ.Δ.Σ.</b>	225 €	95 €
<b>Υ.Ο.Δ.Δ.</b>	65 €	Δωρεάν	<b>Α.Σ.Ε.Π.</b>	70€	Δωρεάν
<b>Δ'</b>	160 €	80 €	<b>Ο.Π.Κ.</b>	-	Δωρεάν
<b>Α.Α.Π.</b>	160 €	80 €	<b>Α' + Β' + Δ' + Α.Α.Π.</b>	-	450 €
<b>Ε.Β.Ι.</b>	65 €	33 €			

- Το τεύχος Α.Σ.Ε.Π. (έντυπη μορφή) θα αποστέλλεται σε συνδρομητές ταχυδρομικά, με την επιβάρυνση των 70 €, ποσό το οποίο αφορά τα ταχυδρομικά έξοδα.
- Για την παροχή πρόσβασης μέσω διαδικτύου σε Φ.Ε.Κ. προηγούμενων ετών και συγκεκριμένα στα τεύχη: **α)** Α, Β, Δ, Α.Α.Π., Ε.Β.Ι. και Δ.Δ.Σ., η τιμή προσαυξάνεται πέραν του ποσού της ετήσιας συνδρομής του 2007, κατά 40 € ανά έτος και ανά τεύχος και **β)** για το τεύχος Α.Ε.-Ε.Π.Ε. & Γ.Ε.ΜΗ., κατά 60 € ανά έτος παλαιότητας.

\* Η καταβολή γίνεται σε όλες τις Δημόσιες Οικονομικές Υπηρεσίες (Δ.Ο.Υ.). Το πρωτότυπο διπλότυπο (έγγραφο αριθμ. πρωτ. 9067/28.2.2005 2η Υπηρεσία Επιτρόπου Ελεγκτικού Συνεδρίου) με φροντίδα των ενδιαφερομένων, πρέπει να αποστέλλεται ή να κατατίθεται στο Εθνικό Τυπογραφείο (Καποδιστρίου 34, Τ.Κ. 104 32 Αθήνα).

\* Σημειώνεται ότι φωτοαντίγραφα διπλοτύπων, ταχυδρομικές Επιταγές για την εξόφληση της συνδρομής, δεν γίνονται δεκτά και θα επιστρέφονται.

\* Οι οργανισμοί τοπικής αυτοδιοίκησης, τα νομικά πρόσωπα δημοσίου δικαίου, τα μέλη της Ένωσης Ιδιοκτητών Ημερησίου Τύπου Αθηνών και Επαρχίας, οι τηλεοπτικοί και ραδιοφωνικοί σταθμοί, η Ε.Σ.Η.Ε.Α., τα τριτοβάθμια συνδικαλιστικά Όργανα και οι τριτοβάθμιες επαγγελματικές ενώσεις δικαιούνται έκπτωσης πενήντα τοις εκατό (50%) επί της ετήσιας συνδρομής (τρέχον έτος + παλαιότητα).

\* Το ποσό υπέρ Τ.Α.Π.Ε.Τ. [5% επί του ποσού συνδρομής (τρέχον έτος + παλαιότητα)], καταβάλλεται ολόκληρο (Κ.Α.Ε. 3512) και υπολογίζεται πριν την έκπτωση.

\* Στην Ταχυδρομική συνδρομή του τεύχους Α.Σ.Ε.Π. δεν γίνεται έκπτωση.

Πληροφορίες για δημοσιεύματα που καταχωρούνται στα Φ.Ε.Κ. στο τηλ.: 210 5279000.

Φωτοαντίγραφα παλαιών Φ.Ε.Κ.: Μάρνη 8 τηλ.: 210 8220885, 210 8222924, 210 5279050.

Οι πολίτες έχουν τη δυνατότητα ελεύθερης ανάγνωσης των δημοσιευμάτων που καταχωρούνται σε όλα τα τεύχη της Εφημερίδας της Κυβερνήσεως πλην εκείνων που καταχωρούνται στο τεύχος Α.Ε.-Ε.Π.Ε. και Γ.Ε.ΜΗ., από την ιστοσελίδα του Εθνικού Τυπογραφείου ([www.et.gr](http://www.et.gr)).

Οι υπηρεσίες εξυπηρέτησης πολιτών λειτουργούν καθημερινά από 08:00 μέχρι 13:00



\* 0 2 0 1 6 8 0 2 0 0 8 0 8 0 0 6 4 \*

**ΑΠΟ ΤΟ ΕΘΝΙΚΟ ΤΥΠΟΓΡΑΦΕΙΟ**

ΚΑΠΟΔΙΣΤΡΙΟΥ 34 \* ΑΘΗΝΑ 104 32 \* ΤΗΛ. 210 52 79 000 \* FAX 210 52 21 004  
ΗΛΕΚΤΡΟΝΙΚΗ ΔΙΕΥΘΥΝΣΗ: <http://www.et.gr> - e-mail: [webmaster.et@et.gr](mailto:webmaster.et@et.gr)